

# Värmlands läns författningssamling



Länsstyrelsen  
Värmland

**17 FS 2022:3**

Utkom från trycket den 2022-03-15

## Länsstyrelsen i Värmlands läns sammanställning enligt 13 kap. 1 § trafikförordningen (1998:1276) över allmänna vägar och andra viktigare vägar, bärighetsklasser och vissa lokala trafikföreskrifter i Värmlands län;

beslutad den 14 mars 2022  
(dnr 258-438-2022)

Innehåll:

I. Upplysningar.

II. Förteckning över riksvägar och länsvägar med angivande av vägnummer. Nummer inom parentes anger vägnummer för anslutande väg. I de fall väg eller vägvagn inte har bärighetsklass 1 anges detta, samt eventuella villkor vad gäller bärighetsklass 4, för aktuell sträcka. Även vissa lokala trafikföreskrifter samt begränsad fordonshöjd anges. Allmänna vägar eller vägvagn där kommunen är väghållare är markerade med fetstil.

III. Förteckning över ej numrerade kommunala gator och vägar som är upplåtna för bärighetsklass 1 och i vissa fall annan bärighetsklass samt begränsad fordonshöjd.

Bilageförteckning:

A Tabell: Högsta tillåtna bruttovikter vid bärighetsklass 1 (BK 1)

B Tabell: Högsta tillåtna bruttovikter vid bärighetsklass 2 (BK 2)

C Tabell: Högsta tillåtna bruttovikter vid bärighetsklass 3 (BK 3)

D Tabell: Högsta tillåtna bruttovikter vid bärighetsklass 4 (BK 4)

E Kartor: Planskilda trafikplatser

Sebastian Lindstrand

Rasmus Karlsson

ISSN 0347-1667

Tryckt av Länsstyrelsen Värmland 2022

Utgivare: Ulrika Forsman, Länsstyrelsen Värmland

## I. Upplysningar

Länsstyrelsens sammanställning görs en gång per år. Uppgifterna kan därmed bli inaktuella under året. Det är därför nödvändigt att kontrollera uppgifterna mot Transportstyrelsens och Trafikverkets webbplatser. På Trafikverkets webbplats <https://nvdb2012.trafikverket.se/> finns en alltid uppdaterad nationell vägdatabas som innehåller bland annat de uppgifter som finns i denna sammanställning. På Trafikverkets webbplats

<https://www.trafikverket.se/trafikinformation/vag/?TrafficType=personalTraffic&map=0%2F693111.31%2F7020083.43%2F&Layers=TrafficSituation%2bRoadWork%2bRoadCondition%2bRoadWeather%2b> finns en karta som ger information om exempelvis nedsatt tillåten belastning på grund av tjallossning.

På Transportstyrelsens webbplats

<https://www.transportstyrelsen.se/sv/vagtrafik/Yrkestrafik/Gods-och-buss/Mattoch-vikt/> finns bland annat uppgift om vilka bestämmelser som gäller för fordons vikt, längd och bredd m.m. En vägs bärighetsklass avgör vilka fordonsvikter som är tillåtna på vägen.

### *4 kap. 11 § trafikförordningen (1998:1276)*

Vägar som inte är enskilda delas in i fyra bärighetsklasser. Om inte annat har föreskrivits tillhör en allmän väg bärighetsklass 1 (BK1) och övriga vägar som inte är enskilda bärighetsklass 2 (BK2). Föreskrifter om att en allmän väg eller del av en sådan väg ska tillhöra bärighetsklass 2, 3 eller 4 meddelas av Trafikverket eller, om kommunen är väghållare, av kommunen. Föreskrifter om att någon annan väg som inte är enskild eller en del av en sådan väg ska tillhöra bärighetsklass 1, 3 eller 4 meddelas av kommunen.

Trafikverket får meddela föreskrifter om att förändret av fordon eller fordonståg på väg med bärighetsklass 4 ska vara förenade med villkor.

---

Enligt 2 § andra stycket Trafikverkets föreskrifter (TRVTFS 2018:18) om bärighetsklasser i Värmland ska följande **särskilda villkor** gälla på vägar med **bärighetsklass 4**.

”Motordrivna fordon med en bruttovikt som överstiger 32 ton ska ha minst en drivande axel som är försedd med dubbelmonterade hjul och luftfjädring eller likvärdig fjädring, eller att drivaxlarna är försedda med dubbelmonterade hjul och vikten inte överskrider 9,5 ton på någon av axlarna. För fordonståg gäller dessutom att om bruttovikten överstiger 64 ton ska minst 65 procent av släpvagnens eller släpvagnarnas sammanlagda bruttovikt belasta axlar försedda med dubbelmonterade hjul.

Fordon som är registrerade i vägtrafikregistret senast den 31 december 2018 undantas från villkor i andra stycket.”

### 4 kap. 12 § trafikförordningen

På vägar som inte är enskilda får motordrivna fordon eller därtill kopplade fordon föras endast om de värden för respektive bärighetsklass som anges nedan inte överskrids.

#### 1. Axeltryck

	<b>BK1</b>	<b>BK2</b>	<b>BK3</b>	<b>BK4</b>
a. Axel som inte är drivande	10 ton	10 ton	8 ton	10 ton
b. Drivande axel	11,5 ton	10 ton	8 ton	11,5 ton

#### 2. Boggitryck

	<b>BK1</b>	<b>BK2</b>	<b>BK3</b>	<b>BK4</b>
a. Avståndet mellan axlarna är mindre än 1,0 meter	11,5 ton	11,5 ton	11,5 ton	11,5 ton
b. Avståndet mellan axlarna är 1,0 meter eller större men inte 1,3 meter	16 ton	16 ton	12 ton	16 ton
c. Avståndet mellan axlarna är 1,3 meter eller större men inte 1,8 meter	18 ton	16 ton	12 ton	18 ton
d. Avståndet mellan axlarna är 1,3 meter eller större men inte 1,8 meter och drivaxeln är försedd med dubbelmonterade hjul och luftfjädring eller likvärdig fjädring, eller drivaxlarna är försedda med dubbelmonterade hjul och vikten inte överstiger 9,5 ton på någon av axlarna	19 ton	16 ton	12 ton	19 ton
e. Avståndet mellan axlarna är 1,8 meter eller större	20 ton	16 ton	12 ton	20 ton

#### 3. Trippelaxeltryck

	<b>BK1</b>	<b>BK2</b>	<b>BK3</b>	<b>BK4</b>
a. Avståndet mellan de yttre axlarna är mindre än 2,6 meter	21 ton	20 ton	13 ton	21 ton
b. Avståndet mellan de yttre axlarna är 2,6 meter eller större men inte 4,4 meter.	24 ton	22 ton	13 ton	24 ton

---

c. Avståndet mellan de yttre axlarna är 4,4 meter eller större men inte 4,7 meter	25 ton	22 ton	13 ton	25 ton
d. Avståndet mellan de yttre axlarna är 4,7 meter eller större	26 ton	22 ton	13 ton	26 ton

#### 4. Bruttovikt av fordon och fordonståg

	<b>BK1</b>	<b>BK2</b>	<b>BK3</b>	<b>BK4</b>
	Bil 1 till förordn	Bil 2 till förordn	Bil 3 till förordn	Bil 4 till förordn
a. Fordon på hjul	24 ton	18 ton	18 ton	24 ton
b. Fordon på band	18 ton	18 ton	18 ton	18 ton
c. Fordon på medar	18 ton	18 ton	18 ton	18 ton

Transportstyrelsen får meddela föreskrifter om ytterligare villkor för förändret än vad som framgår av bilaga 4 till denna förordning. Villkoren ska avse fordonet eller fordonstågets konstruktion och utrustning och vara motiverade av hänsyn till trafiksäkerheten eller framkomligheten.

Transportstyrelsen får meddela föreskrifter om att fordon eller fordonståg får föras trots att de värden som anges i första stycket överskrids. Föreskrifterna ska vara förenade med sådana villkor i fråga om förändret och fordonets konstruktion och utrustning att trafiksäkerheten inte äventyras. Föreskrifterna får begränsas till en viss väg eller ett visst vägnät.

#### *4 kap. 13 § trafikförordningen*

På vägar som inte är enskilda får fordonståg föras endast om de värden som anges nedan för avståndet mellan den första axeln på ett tillkopplat fordon och den sista axeln på fordonet som det är kopplat till inte underskrids.

	<b>BK1</b>	<b>BK2</b>	<b>BK3</b>	<b>BK4</b>
1. Båda axlarna är enkelaxlar	3 meter	3 meter	3 meter	3 meter
2. Den ena axeln är en enkelaxel och den andra ingår i en boggi eller trippelaxel	3 meter	4 meter	4 meter	3 meter

---

3. Axlarna ingår i var sin boggi	4 meter	4 meter	4 meter	4 meter
4. Den ena axeln ingår i en boggi och den andra i en trippelaxel eller båda i en trippelaxel	5 meter	-	-	4 meter

Ett fordonståg får dock föras på sådan väg som avses i första stycket om vikten för varje möjlig kombination av axlar inom fordonståget understiger högsta tillåtna bruttovikt för motsvarande avstånd mellan första och sista axeln enligt bilaga 1–4 till denna förordning. Vid jämförelse med bilaga 1 får de värden som anges för släpvagnar även tillämpas för de fall där dragfordonet ingår i jämförelsen.

Transportstyrelsen får meddela föreskrifter om att fordonståg får föras trots att de värden som anges i första och andra styckena underskrids. Föreskrifterna ska vara förenade med sådana villkor i fråga om förändret och fordonets konstruktion och utrustning att trafiksäkerheten inte äventyras. Föreskrifterna får begränsas till en viss väg eller ett visst vägnät.

#### **4 kap. 14 § trafikförordningen**

Fordon eller fordonståg som huvudsakligen används i internationell trafik får föras på vägar med bärighetsklass 1 och 4 även om de bruttovikter som anges i 12 § första stycket 4 och bilaga 1 eller 4 överskrids eller de avstånd som anges i 13 § underskrids. Undantaget gäller endast om följande bruttovikter och längdmått inte överskrids:

1. 26 ton för treaxligt motorfordon.
2. 38 ton för fyraxligt fordonståg.
3. 40 ton för fem- eller sexaxligt fordonståg.
4. 44 ton för treaxligt motorfordon med två- eller treaxlig påhängsvagn vid transport av 40 fots ISO-container.
5. 16,5 meter för bil med påhängsvagn.
6. 18,75 meter för bil med släpvagn.

Om ett treaxligt motorfordon enligt första stycket drivs helt eller delvis med alternativt bränsle får bruttovikten enligt första stycket överskridas med den extra vikt som tekniken för det alternativa bränslet kräver, dock högst 1 ton.

Till vilken belastningsklass de inte enskilda vägarna är hänfödda framgår av förteckning II och III och även av väginformationskartan, på vilken de olika belastningsklasserna markerats med färger.

Aktuell information, med kartor, över vilken bärighetsklass en viss väg har finns också i den nationella vägdatabasen på Trafikverkets webbplats, <https://nvdb2012.trafikverket.se/>

---

### *Tillfälliga ändringar av tillåten belastning*

Med stöd av 10 kap. 14 § trafikförordningen kan bland annat tillåten belastning på väg tillfälligt nedsättas eller väg tillfälligt avstängas för viss trafik. Sådan inskränkning tillkännages med vägmärken. I 11 kap. trafikförordningen finns bestämmelser om undantag.

Aktuella upplysningar om framkomlighet och bärighet på väg m.m. lämnas av **Trafikverkets kontaktcenter, telefon 0771-921 921**, vederbörande kommunal väghållare eller polisen.

### *Fordonshöjd*

Vägport eller annat hinder med begränsad fri höjd under 4,5 meter redovisas under II eller III. Sådan inskränkning tillkännages med vägmärken. Begränsad fri höjd över 4,5 meter redovisas ej och utmärks ej heller med vägmärken. Aktuell information med kartor finns också i den nationella vägdatabasen på Trafikverkets webbplats, <https://nvdb2012.trafikverket.se/>.

### *Förbifart*

Är förbifart anvisad genom vägmärken anges detta under II eller III. Förbifart är upplåten för åtminstone samma axel/boggitryck och bruttovikt som gäller för den genomgående vägen.

### *Övrigt*

I denna sammanställning har endast medtagits sådana föreskrifter och upplysningar som trafikanterna bedömts ha särskilt intresse av att känna till vid planläggningen av främst godstransporter på viktigare vägar och gator.

I frågor om *enskild väg* ankommer det på vägens ägare att avgöra om trafik med motordrivna fordon eller visst eller vissa slag av sådana fordon får äga rum.

### *Farligt gods*

Information om vägvalsstyrning för transport av farligt gods finns på Myndigheten för samhällsskydd och beredskaps webbplats [www.msb.se/farligtgods](http://www.msb.se/farligtgods) under ”Var får jag köra?” i höger kolumn.

### *Väginformationskartan*

”**Väginformationskartan**” visar allmänna vägar, bärighetsklasser, framkomlighetsbegränsningar och rekommenderade färdvägar för transporter av farligt gods. Beställning av kartan kan göras via Trafikverkets webbutik <https://trafikverket.ineko.se/se/väginformationskartor-2018> eller på telefonnummer 010-124 15 03. I webbutiken återfinns Väginformationskartan under rubriken ”Järnvägar och vägar”.

Aktuell information med kartor och de uppgifter som nämns ovan mm finns också i den nationella vägdatabasen på Trafikverkets webbplats, <https://nvdb2012.trafikverket.se/>.

---

**II. Förteckning över riksvägar och länsvägar med bärighetsklasser samt vissa för dessa gällande lokala trafikföreskrifter. Vägen har Bärighetsklass 1, om inte annan klass särskilt anges.**

Allmänna vägar eller vägavsnitt där kommunen är väghållare är markerade med fetstil.

---

Väg nr Vägens sträckning och anslutande vägars nr

---

E16 (Oslo) - Riksgränsen vid Hejdröset – Lekvattnet (939, 946) – Mårbacken (890) – Torkbäcken (892) Västanå (E45) – gemensam sträckning med E45 (Västanå – Dalarnas länsgräns vid Granberget) – Kajsheden (947) – Bergeby (239) – Fensbol (952) – Tätorten (954) – Vägsjöfors (956) – Björby (957) - Värnäs (62) -Dalarnas länsgräns vid Granberget (-Gävle)

#### **Sträckor med Bärighetsklass 4**

Väg E45 cirkulationsplats Torsby – väg 954 Tätorten

Väg 957 Björby – Dalarnas länsgräns

E 18 (Örje) Riksgränsen vid Hån- Nedre Hån (619) – Älgerud (619) – Högalid (500, 612) – Skålerud (627) – Norslund (502, 613) – Holmedal (503) – Berget (505.01) – Selen (505) – Hagalund (615) – Gropen (616) - Årjäng (172/177) - Tenvik (521) – Svensbyn (518) – Sillerud (519) – Trubbyn (641) – Trubberud (641.01) – Sågerud (520) – Jännemon (522) – Myrås (523) – Rudsbyn (524) – Sjöändan (525) – Kyrkebol (641) – Långserud (581) - Ökne (175, 545) - gemensam sträckning med 175 (Ökne – Knöstad) - Knöstad (175, 663) - Valnäsmotet (E45, 551) - gemensam sträckning med E45 (Valnäsmotet – Nyängen) - Segmomotet (546) – Liljedalsmotet (547) Nyängen (E45) – Älvenäs (556) – Segerstad (549, 548) Björkåsmotet (550, 664) – Skutbergsmotet (722) - Bergviksmotet) (61)-Karlstad (Hultsbergsmotet) (554) Karlstad (Våxnäsmotet)-Karlstad (Klaramotet)-Karlstad (Älvmotet)-Karlstad (Rudsmotet)-Karlstad (Bergmotet) (63, 236)-Karlstad (Kroppkärrsmotet)-Karlstad (Universitetsmotet)-Alstersmotet (739) – Skattkärrsmotet (571, 739) – Spångamotet (571) - Väsemotet (240, 578) – Sanda (580) – Prästgården (765) – Åm (766) – Stolpen (767) - Kristinehamn (Mariebergsmotet)-Kristinehamn (Solbackensmotet) (26)-Kristinehamn (Övre Kvarnmotet) (26)-Örebro länsgräns vid Bodalen (-Karlskoga)

---

Väg nr    Vägens sträckning och anslutande vägars nr

---

**Motorväg/Motortrafikled:**

Delen förbi Segmon (Valnäsmotet-Malöga) (547) delen  
förbi Karlstad (Skutbergsmotet-Universitetsmotet) delen  
förbi Skattkärr-Väse (Universitetsmotet-Väsemotet) delen  
förbi Kristinehamn (Mariebergsmotet-Övre Kvarnmotet)

**Sträckor med Bärighetsklass 4**

Riksgräns Norge – Örebro länsgräns  
Samtliga vägar i Älgerudsmotet  
Samtliga vägar i Hukemotet  
Samtliga vägar i Årjängsmotet  
Samtliga vägar i Valnäsmotet  
Samtliga vägar i Segmonmotet  
Samtliga vägar i Liljedalsmotet  
Samtliga vägar i Björkåsmotet  
Samtliga vägar i Sörmomotet  
Samtliga vägar i Skutbergsmotet  
Samtliga vägar i Bergmotet  
Samtliga vägar i Alstersmotet  
Samtliga vägar i Skattkärrsmotet  
Samtliga vägar i Spångamotet  
Samtliga vägar i Väsemotet  
Samtliga vägar i Solbackemotet

26        (Mariestad-) Västra Götalands länsgräns vid Smedudden  
(204) – Nybble (586) – Vall (600) – Visnum  
(587) – Kyrkmon (587) – Torpa (601) – Bäckhammar  
(601) – Nyäng (592) – Jonsbols kvarn (602) – Agen (603)  
– Järsberg (586) – Kristinehamn Övre Kvarnmotet (604) -  
[gemensam sträckning med E 18 Kristinehamn (Övre  
Kvarnmotet-Solbackensmotet) – Hedebotten (768) –  
Nässundet (772) - Storfors (237) – Forsbron (774) –  
Sommarstad (777) - Filipstad (63) – (gemensam  
sträckning med väg 63 (Filipstad – Stumpbo) - Långban –  
Rosenlund (847) – Långbansände (848) – Lesjöfors (835)  
- Östervik (245) - Dalarnas länsgräns vid Stora  
Lönnehöjden (-Mora)

**Genomfarter**

KRISTINEHAMN	26 Varnumsleden
FILIPSTAD	Nykroppavägen



---

Väg nr Vägens sträckning och anslutande vägars nr

---

## **Sträckor med Bärighetsklass 4 med villkor**

Avfartsramp i södergående körriktning och påfartsramp i norrgående körriktning i Övre Kvarnmotet

Avfartsramp i norrgående körriktning och påfartsramp i södergående körriktning i Solbackemotet

Västra Götalands länsgräns – väg E18 Övre Kvarnmotet

E18 Solbackemotet – väg 768 Hedebotten

Väg 772 Nässundet – Dalarnas länsgräns

- E 45 (Åmål-) Västra Götalands länsgräns vid Östby – Tveta (532) – Säffle, Annelund (545) - Säffle (Rolfserud) (175, – Oxåsen (542) - Göstakrog (535) – Värmlandsbro (542, 540, 541) - Valnäsmotet (E45, 551) gemensam sträckning med E18 (Valnäsmotet – Nyängen) – Segmon (551) – Malöga (547) – Nyängen (E18) – Väsby (669) – Stora Bårum (694) – Edsvalla (701) - Fageråsmotet (61) – Fagerås (715) – Aplungsbyn (690) – Frykerud (689) – Östra Glänne (711) – Bodetta (790) – Bäckebron (791) – Sillegården (792) - Berga (792, 238) – Manilla (881) – Södra Sånby (793) - Rottneros villastad (882) – Rottneros (795.01, E45) - Sunne (241) – Ulvsberg (888) – Bjälverud (894) – Kårarna (894) – Söderby (895, 896) – Västanvik (896.01, 895) – Västanå (E16) – gemensam sträckning med E16 (Västanå – Dalarnas länsgräns vid Granberget) – Kajsheden (947) – Bergeby (239) – Fensbol (952) – Tåtorten (954) – Vägsjöfors (956) – Björby (957) - Värnäs (62) -Dalarnas länsgräns vid Granberget (-Mora)

## **Sträckor med Bärighetsklass 4 med villkor**

Västra Götalands länsgräns – Annelund (545)

Avfartsramp i södergående körriktning i Valnäsmotet

Väg E18 Nyängen – väg E16 cirkulationsplats Torsby

Samtliga vägar i Blankebergsmotet

- 61 (Gemensam sträckning med 62 Karlstad Bergviksmotet (E18) - Ilanda)  
Karlstad (Bergviksmotet) (E 18) – Henstad (722) – Katås (702) - Ilanda (62) – Bren (703) – Hynboholm (707) – Stenåsen (704, 715) – Lersätters trafikplats (699) - Fageråsmotet (E45) – Äskebol (696) – Säldebråten (689,

---

Väg nr Vägens sträckning och anslutande vägars nr

---

697) – Lerbodatorp (686) – Södra Grimstad (693) –  
Morianfors (683) – Brunsberg (684) - Finnebäck (238) –  
Vikene (677) – Kalleviken (876, 680) – Bytjärnen (875) –  
Västra Furtan (677, 874) – Gate (873) – Arvika (175) -  
Graninge (172) – Östra Speke (869) – Kleven (651) –  
Klätten (868) – Dalen (867) – Rönningen (866, 177) –  
Norra By (635) – Mellbyn (867) – Nolbybråten (631,  
865) – Eda Glasbruk (861) - riksgränsen vid Eda (-  
Kongsvinger)

**Motortrafikled:** Delen Bergviksmotet - ca 300 m söder  
Katås

### **Sträckor med Bärighetsklass 4 med villkor**

Väg E18, 722 Bergviksmotet – väg 869 Östra Speke Väg  
868 Klätten – Riksgräns Norge  
Samtliga vägar i Bergviksmotet  
Samtliga vägar i Hynboholmsmotet  
Samtliga vägar i Lersättersmotet  
Samtliga vägar i Fageråsmotet.

62 (Gemensam sträckning med 61 Karlstad Bergviksmotet  
(E18) - Ilanda) Henstad (722) – Katås (702) -Ilanda (61) –  
Grava kyrka (706) – Norra Sanna (725) – Dyvelsten (714)  
– Tjärnheden (717) – Olsätter (801) – Ransäter (814, 805,  
814) – Norra Åmberg (807) - Munkerud (241) –  
Munkfors (733) – Stubbängen (809, 817) – Norra  
Bogerud (818, 818) – Mjönäs (819, 819) – Höje (906) –  
Östra Skymnäs (822, 822) – Myren (907) – Norra Råda  
(824) – Norra Råda Kyrka (917) - Bäckåsarna (246, 918)  
– Edebäck (931) – Gunnerud (927) – Fuggesheden (928)  
– Ekshärad (239, 932) – Hara (930, 930) – Fastnäs (957)  
– Åstrand (931) - Värnäs (E16/E45) – Sörnäs (969) –  
Likenäs (962) – Persby (957.01) – Ransby (963) –  
Klarabro (964) - Norra Finnskoga kyrka (970) –  
Uggleheden (967) – Klaråsen (968) – Källmon (968) -  
riksgränsen vid Långflon (-Trysil)

### **Sträckor med Bärighetsklass 4 med villkor**

Väg 61 – cirkulationsplats Ilanda med  
trafikplatsen Ilanda Skåre

---

Väg nr Vägens sträckning och anslutande vägars nr

---

Väg 706 Grava kyrka – väg 241 Munkerud  
Väg 824 Åros – väg 931 Edebäck  
Väg 928 Fuggesheden – väg E16, E45 Värnäs

- 63 Karlstad (Bergmotet) (E18, 236) – Stockfallet (723) – Vallargärdet (739) - Hartorpet (728) – Norra Forsnäs (743) – Norum (747) – Häggstöd (736) – Rudsberg (752) - Molkom (240, 240) (gemensam sträckning med väg 240,  
Nyeds kyrka - Upperud) – Högåsen (825) – Lindfors (754, 758) – Brattforsheden (756) – Tullen (763) – Brattfors (769, 769) – Brattfors (826) – Hörnåsen (827) – Filipstad (772, 246, 26) (gemensam sträckning väg 26, Filipstad – Stumpbo) - Knaggebo (777) – Stumpbo (26) - Örebro länsgräns vid Saxen (-Hällefors)

#### **Genomfart**

FILIPSTAD

Hertig Karls gata

#### **Sträckor med Bärighetsklass 4 med villkor**

Väg E18, 236 Bergmotet-väg 26 Filipstad

Samtliga vägar I trafikplats Stockfallet

Väg 26 Stumpbo – Örebro länsgräns vid Saxen

- 172 (Bengtstors-) Västra Götalands länsgräns vid Gustavsfors (510) och vid Västra Götalands länsgräns vid Gårdsnäs-Breviken (509) – Kyrkerud (521,506) – Årjäng (E18) - (gemensam sträckning med väg E18) – Årjäng (E18) – (gemensam sträckning med väg 177, Årjäng – Vännacka) Långelanda (616) – Södra Ström (646) – Nästebacka (617) – Vännacka (177) – Vännerud (637) – Sulvik (650) - Sulvik (648) – Västra Jössefors (651) – Kärrsmossen (656) – Arvika (61)

#### **Sträckor med Bärighetsklass 4 med villkor**

Västra Götalands länsgräns – väg E18 Årjängsmotet

---

Väg nr Vägens sträckning och anslutande vägars nr

---

Väg 637 Vänerud – väg 61 cirkulationsplats Graninge

- 175 Säffle (Rolfserud) (E45) - Knöstad (E18) (gemensam sträckning med E18 Knöstad - Ökne) – Nysäter (669) – Trehörningen (642) – Gillberga kyrka (644) – Aspsäter (643) – Södra Högsäter (665) – Stömne (645, 645) – Røjsten (648) – Fjöleberget (666) – Norra Fjöle (668) – Stavnäs (671) – Klässbol (672, 672) – Södra Hög (675) – Östra Hungvik (676) – Västra Flogned (638) – Östra Flogned (634) - Arvika (61)

#### **Sträckor med Bärighetsklass 4 med villkor**

Väg 669 Nysäter - väg 61 Arvika

- 177 Årjäng (E18) - Långelanda (616) – Södra Ström (646) – Nästebacka (617) - Vännacka (172) (gemensam sträckning med 172 Årjäng - Vännacka) – Hajom (622) – Beted (655) - Koppom (623, 624) – Bäckén (637) – Rudsgården (633) – Vägen (635) – Åmotfors (650) - Rönningen (61)

#### **Sträckor med Bärighetsklass 4 med villkor**

Väg 622 Hajom – väg 637 Bäckén

- 204 Västra Götalands länsgräns vid Smedudden (26) – Edet (594) - Rudskoga kyrka (597) – Runnebol (598) - Örebro länsgräns vid Mo (-Svartå)

#### **Sträckor med Bärighetsklass 4 med villkor**

Väg 26 Länsgräns Västra Götaland vid Smedudden – Örebro länsgräns

- 236 **Delen Hovlandavägen-Mörmon (557)**  
Delen Mörmon (557) - Bergmotet (E18, 63)

#### **Genomfart**

---

Väg nr Vägens sträckning och anslutande vägars nr

---

## KARLSTAD

Hammaröleden – Örsholmsleden

### **Sträckor med Bärighetsklass 4 med villkor**

Väg 557 Mörmon-väg E18, 63 Bergmotet

237 (Karlskoga-) Örebro länsgräns vid Spjutberg – Alkvettern (607, 608) – Dalbäcken (607) - Storfors (26)

### **Sträckor med Bärighetsklass 4 med villkor**

Örebro länsgräns – väg 26 Storfors

238 Finnebäck (61) – Skog – Fryksdalshöjden - Berga (E45)

### **Sträckor med Bärighetsklass 4 med villkor**

Väg 61 Finnebäck - väg E45 Berga

239 Bergeby (E16/E45) – Röbjörkeby (952) – Öinneby (908) – Rinn (911) – Råda (914) – Norra Mossberg (915) – Södra Mossberg (929) - Ekshärad (62)

240 Väsemotet (E18) – Karsvalla (762) – Väse kyrka (761, 759) – Ve (571) – Söre (754) – Heden (745) – Hedås (747) – Fasterud (756) – Hinket (746) Molkom (63, 63) – (gemensam sträckning 63 Molkom) – Tidafors (813) – Älvsbacka (812) – Duvenäs (817) – Sunnemo (829) – Övre Lid (824) – Tjärntäppan (826) – Råbäcken (246)

### **Sträckor med Bärighetsklass 4 med villkor**

Väg E18, 578 Väsemotet-väg 63 Molkom, södra anslutningen.

Väg 63 Molkom, norra anslutningen - väg 246 Råbäcken

241 Sunne (E45) – Sunne (716, 908, 802) – Torsberg (901) - Munkerud (808, 809, 62)

---

Väg nr Vägens sträckning och anslutande vägars nr

---

**Genomfarter**

SUNNE

Storgatan

MUNKFORS

Fryksdalsvägen

**Sträckor med Bärighetsklass 4 med villkor**

Väg 716 Sunne – väg 62 Munkerud

245 Gumhöjden (246, 840) – Rämnen (834) - Östervik (26) -  
Dalarnas länsgräns vid Stora Lönnhöjden (-Ludvika)  
(Gemensam sträckning med 26 Östervik - Stora  
Lönnhöjden)

**Sträckor med Bärighetsklass 4 med villkor**

Väg 246 Gumhöjden-väg 26 Östervik

246 Filipstad (63) - Fogdhyttan (832) - Nordmark (834)  
Motjärnshyttan (835) - Gumhöjden (245) - Geijersholm  
(843) – Hagfors - Råbäcken (240) – Uddeholm (921) -  
Bäckåsarna (62)

**Genomfarter**

FILIPSTAD

Skillervägen

HAGFORS

Dalavägen

**Sträckor med Bärighetsklass 4 med villkor**

Väg 63 Filipstad-väg 240 Råbäcken

Väg 921 Uddeholm – väg 62 Bäckåsarna

500 Töcksfors (E18) - Stommen (502) - Väng (501) – Båstnäs

**Sträckor med Bärighetsklass 4 med villkor**

Väg E18, 612 Töcksfors – 8 000 meter söder väg 501

Väng

501 (Graneröd-) Riksgränsen vid Hulabäcksröset - Väng (500)

---

Väg nr Vägens sträckning och anslutande vägars nr

---

- 502 Stommen (500) -Västra Fågelviks kyrka - Holmedals kyrka (503) - Norslund (E 18,613)
- 503 Holmedal (E 18) - Holmedals kyrka (503.01) - Upsal (503) – Grötnäs – Viker - Upsal (503)
- 503.01 Holmedals kyrka (503) - Holmedals kyrka (502)
- 505 Selen (E18) - Fölsbyn (506)  
**Sträckor med bärighetsklass 4 med villkor**  
Väg E18 Selen – väg 506 Fölsbyn
- 505.01 Selen (505) - Selen, Berget (E18)  
**Sträckor med bärighetsklass 4 med villkor**  
Väg 505 Åsen – väg E18 Berget
- 506 Västra Götalands länsgräns vid Berget (O 2212) - Trankil (507) - Källsbyn (508) - Lennartsfors (509) -Ängebäck (511) - Fölsbyn (505) - Kyrkerud (172)  
**Sträckor med bärighetsklass 4 med villkor**  
Väg 509 Lennartsfors – Väg 172 Kyrkerud
- 507 Väg till Trankils kyrka (506)
- 508 Grunnerud - Källsbyn (506)
- 509 Lennartsfors (506) - Blomma (510) - Ingebyn (511) - Trättlanda (512) - Breviken (172)  
**Sträckor med bärighetsklass 4 med villkor**  
Väg 506 – väg 172 Breviken
- 510 Västra Götalands länsgräns vid Gustavsfors (172) - Rösstegen - Blomma (509)  
**Sträckor med bärighetsklass 4 med villkor**  
Väg 172 Gustavsfors – väg 509 Blomma
- 511 Ingebyn (509) - Ängebäck (506)  
**Sträckor med Bärighetsklass 4 med villkor**  
Väg 509 Ingebyn – väg 506 Ängebäck

---

Väg nr	Vägens sträckning och anslutande vägars nr
512	Västra Götalands länsgräns vid Kalvlund (O 2214) Blomskogs kyrka (513) - Trättlanda (509) <b>Sträckor med Bärighetsklass 4 med villkor</b> Västra Götalands länsgräns – väg 509 Trättlanda
513	Väg till Blomskogs Kyrka (512)
518	Västra Götalands länsgräns vid Kasen (O 2251) - Signeby - Bäckén (520) - Karlsfors (519) - Svensbyn (E18) <b>Sträckor med Bärighetsklass 4 med villkor</b> Västra Götalands länsgräns – väg E18 Svensbyn
519	Karlsfors (518) - Sillerud (E18)
520	Bäckén (518) - Sågerud (E18) <b>Sträckor med Bärighetsklass 4 med villkor</b> Väg 518 – väg E18 Gärdet
521	Kyrkerud (172) – Sillegårdsed - Åsebyn (E18)
522	Sillebotten (523) - Jämnemon (E18) <b>Sträckor med Bärighetsklass 4 med villkor</b> Väg 523 Lerstycket – väg E18 Jämnemon
523	Västra Götalands länsgräns vid Abborrtjärnet (O 2254) - Sillebotten (527, 522) - Myrås (E18) <b>Sträckor med Bärighetsklass 4 med villkor</b> Västra Götalands länsgräns – väg E18 Myrås
524	Svaneholm (525) - Hallanda (593) - Rudsbyn (E18)
525	Västra Götalands länsgräns vid Hognerud (O 2248) Hognerud (526) - Svaneholm (528, 524) - Skäggebyn (529) - Sjöändan (E18) <b>Sträckor med Bärighetsklass 4 med villkor</b> Västra Götalands länsgräns – väg E18 Sjöändan
525.01	Väg till Svanskogs kyrka (525)



---

Väg nr Vägens sträckning och anslutande vägars nr

---

- 526 Hognerud (525) – Västra Götalands länsgräns vid Röstegen (O 2254)  
**Sträckor med bärighetsklass 4 med villkor**  
Väg 525 Hognerud – Västra Götalands länsgräns
- 527 Galtevik - Sillebotten (523)  
**Sträckor med Bärighetsklass 4 med villkor**  
6 066 meter söder om väg 523 Sillebotten – väg 523 Sillebotten
- 528 Västra Götalands länsgräns vid Milhålan (O 2257) – Svaneholm (525)  
**Sträckor med Bärighetsklass 4 med villkor**  
Västra Götalands länsgräns – väg 525 Svaneholm
- 529 Skäggebyn (525) – Pellerud (530) – Kila (545)  
**Sträckor med Bärighetsklass 4 med villkor**  
Väg 525 Skäggebyn – väg 545 Kila
- 530 Pellerud (529) – Sandbol – Lövenborg (545)  
**Sträckor med Bärighetsklass 4 med villkor**  
Väg 529 Fjäll – väg 545 Lövenborg
- 531 Västra Götalands länsgräns vid Århult (O 2258) - Kila (545)
- 532 Tveta (E45) - Kållerud (545)  
**Sträckor med Bärighetsklass 4 med villkor**  
Väg E45 Tveta – väg 545 Kållerud
- 533 Ekenäs - Gunnerud (537) - Millesvik (539) - Torp (538) - Norra Averstad (537) - Botilsäters kyrka (536) - Råglanda (535) - By (534, vh-gräns)  
**Delen By (534, vh-gräns) – Säffle (E45)**
- Genomfart**  
SÄFFLE  
Granbäcksvägen – Tingvallagatan – Sundgatan Näs vägen

---

Väg nr Vägens sträckning och anslutande vägars nr

---

- 534 By (533) - Hög (535) - Södra Ny kyrka (540)
- 535 Råglanda (533) - Hög (534) - Göstakrog (E45)
- 536 Botilsäters kyrka (533) - Kvaldersrud (540)
- 537 Norra Averstad (533) - Ölseruds Kyrka (540) - Gaperhult (538) - Gunnerud (533)
- 538 Torp (533) - Gaperhult (537)
- 539 Väg till Millesviks kyrka (533)
- 540 Ölseruds kyrka (537) - Kvaldersrud (536) - Södra Ny kyrka (534) - Värmlandsbro (E45)
- 541 Värmlandsbro (E45) - Ingrid (547) - Mässviks Hamn

#### **Sträckor med Bärighetsklass 4 med villkor**

Väg E45 Värmlandsbro – 4206 meter öster väg 547

- 542 Oxåsen (E45) – Remmenetorp - Värmlandsbro (E45)
- 542.01 Väg till Bro kyrka (542)
- 545 **Delen Säffle (E45, vh-gräns) - (Annelund) Delen**  
(Annelund) - Kållerud (532) - Kila (531, 529)  
Lövenborg (530) - Ökne (E18)

#### **Genomfart**

SÄFFLE

Annelundsvägen

#### **Sträckor med Bärighetsklass 4 med villkor**

2 522 meter öster om väg 532 Kållerud – väg 530  
Lövenborg

- 546 Segmon (551) - Borgensdal (546.01) - Södra Borgvik

---

Väg nr Vägens sträckning och anslutande vägars nr

---

(546.02) – Norra Borgvik (669)

**Sträckor med Bärighetsklass 2**

Bro över bäck vid Borgviks kyrka.

**Sträckor med Bärighetsklass 4 med villkor**

Väg 551 Segmon – väg 546.02 Södra Borgvik

546.01 Skärsbostället (669) – Borgensdal

546.02 (669) - Södra Borgvik (546)

**Sträckor med Bärighetsklass 2**

Bro över bäck vid Borgviks kyrka.

Bro över Värmelns utlopp vid Borgviks kyrka

**Sträckor med Bärighetsklass 4 med villkor**

Väg 669 Södra Borgvik – väg 546 Södra Borgvik

547 Ingrirud (541) – Liljedal – Liljedalsmotet  
(E18/E45,551)

**Sträckor med Bärighetsklass 4 med villkor**

Väg 541 Ingrirud – väg E18/E45

548 Strömsborg (E18) – Norsbron (664) Sträckor med

Bärighetsklass 4 med villkor Väg E18 Strömsborg – väg

664 Norsbron

**Sträckor med Bärighetsklass 4 med villkor**

Väg E18 Strömsborg-väg 664 Norsbron

549 Aspberg – Segerstads kyrka – Norra Edsberg (550)  
Strömsborg (E18)

**Sträckor med Bärighetsklass 4 med villkor**

---

Väg nr    Vägens sträckning och anslutande vägars nr

---

5 117 meter söder om väg 550 Norra Edsberg vid  
Aspberg-väg E18 Strömsborg

550    Norra Edsberg (549) - Björkåsmotet (E18, 664)

**Sträckor med Bärighetsklass 4 med villkor**  
Väg 549 Norra Edsberg-väg E18 Björkåsmotet

551    Valnäsmotet(E45) - gemensam sträckning med E18, E45  
– Segmon – Liljedalsmotet (547)

**Sträckor med Bärighetsklass 4 med villkor**  
Väg E45 Valnäsmotet – väg 547 Malöga

554    Skoghall (557) - Dingelsundsådran  
(vh-gräns)  
Delen Dingelsundsådran(vh-gräns) - Hultsbergsmotet  
(E18)

**Sträckor med Bärighetsklass 4 med villkor**

Väg 557 Skoghall – väg 236 Mörmon

557    Skoghall (554) - Mörmon (236)

**Sträckor med Bärighetsklass 4 med villkor**  
Väg 554 Skoghall-väg 236 Mörmon

559    Väg till Kila kyrka (545)

561    **Delen Skoghallsleden (236) - Hallersrudsleden (562)**  
**Bärstad (565) – Östanås (566) - Rud**

562    Takene – Stora Skagene (563) – Hovlanda – Hallersrud  
(561)

563    Fiskvik - Stora Skagene (562)

565    **Bärstad (561) - Tynäs**

566    **Östanås (561) - Lindesnäs**

---

Väg nr Vägens sträckning och anslutande vägars nr

---

571 Cirkulationsplats vid Skattkärr (E18)- Spångamotet (E18)  
- Berg (575) - Lund (745) – Västra Ve (240)

**Sträckor med Bärighetsklass 4 med villkor**

Väg E18, 739 Skattkärrsmotet-väg 240 Västra Ve

575 Väg till Östra Fågelviks Kyrka (571)

577 Väg till Väse kyrka (240)

**Sträckor med Bärighetsklass 2**

Bro över Glumman vid Väse kyrka

578 Färjstugan – Väse – Väsemotet (E18, 240)

**Sträckor med Bärighetsklass 4 med villkor**

Väg E18, 240 Väsemotet, norra anslutningen-väg E18  
Väsemotet, södra anslutningen

580 Sanda (E18) - Ölme kyrka (580.01) – Ulvsjö

**Sträckor med Bärighetsklass 4 med villkor**

Väg E18 Sanda – 1576 meter söder väg 580.01 Ölme  
kyrka

580.01 Väg till Ölme kyrka (580)

581 Kyrkebol (641)-Långserud (E18)

**Sträckor med Bärighetsklass 4 med villkor**

Väg 641 Kyrkebol – väg E18 Backa

586 Nybble (26) - Ed (588) - Brunnshagen (591) - Hult (592) -  
Järsberg (26)

**Sträckor med Bärighetsklass 4 med villkor**

Väg 26 Nybble – väg 26 Järsberg

587 Väg till och förbi Visnums kyrka (26-26)

---

Väg nr Vägens sträckning och anslutande vägars nr

---

588 Medhamn – Brobyn – Visnums Kils kyrka (589) - Ed (586)

589 Väg till Visnums Kils kyrka (588)

591 Brunnhagen (586) - Nyäng (592)

592 Hult (586) - Nyäng (591, 26)

#### **Sträckor med Bärighetsklass 4 med villkor**

Väg 586 Hult – väg 26 Gunnebo

593 Ödebyn - Hallanda (524)

594 Västra Götalands länsgräns vid Edet (O 3003) - Edet (204)

597 Väg till Rudskoga kyrka (204)

598 Runnebol (204) - Skottlanda (600) – Gjordsbol - Konsterud - Brotorp (600)

600 Vall (26) - Brotorp (598) - Skottlanda (598) - Örebro länsgräns vid Mo (- Svartå)

601 Torpa (26) - Bäckhammars bruk (26)

#### **Sträckor med Bärighetsklass 4 med villkor**

Väg 26 Torpa – väg 26 Bäckhem

602 Jonsbols kvarn (26) – Björneborg (603)

603 Agen (26) – Björneborg (602) – Örebro länsgräns vid Sälsjön (T 547)

#### **Sträckor med Bärighetsklass 4 med villkor**

Väg 26 Agen – Örebro länsgräns

604 Delen Övre Kvarnmotet (E 18) - Dalåsen (605) -Tåbäcken (607)

---

Väg nr Vägens sträckning och anslutande vägars nr

---

**Sträckor med Bärighetsklass 4 med villkor**

Väg E18, 26 Övre Kvarnmotet – väg 707 Tåbäcken

605 Örebro länsgräns vid Boviken (T 702) - Dalåsen (604)

**Sträckor med Bärighetsklass 4 med villkor**

Örebro länsgräns – väg 604 Dalåsen

606 **E 18 – Kroksvik**

607 Alkvettern (237, 608) - Tåbäcken (604) - Bjurtjärn (771) -  
Dalbäcken (237)

**Sträckor med Bärighetsklass 4 med villkor**

Väg 237 Alkvettern – väg 237 Dalbäcken

608 Alkvettern (237, 607) - Rishöjden (609) - Örebro  
länsgräns vid Rishöjden (T 706)

609 Örebro länsgräns vid Rishöjdsbron (T 713) - Rishöjden  
(608)

610 Väg till Lässerud (631)

**Sträckor med Bärighetsklass 4 med villkor**

Väg 631 Lässerud – 1559 meter norr väg 631 Lässerud

611 Älgerud (619) -Östervallskogs kyrka - Rommenäs -  
Ivarsbyn (614) - Lossbyn (622)

**Sträckor med Bärighetsklass 4 med villkor**

Väg E18 Älgerud – väg 622 Lossbyn

611.01 Rommenäs (611) – till riksgränsen

**Sträckor med Bärighetsklass 4 med villkor**

---

Väg nr Vägens sträckning och anslutande vägars nr

---

Väg 611 Rommenäs – Riksgränsen Norge

612 Töcksmarks kyrka (E18) – (612.01) – (E18)

612.01 Töcksfors (612) - (E18)

613 Norslund (E18, 502) - Leverbyn (627)

614 Bergerud (627) – Juskog - Ivarsbyn (611)

615 Rössbyn (E 18) - Hämnäs (627)  
**Sträckor med Bärighetsklass 4 med villkor**  
Väg E18 Rössbyn – väg 627 Hämnäs

616 Tvärdalen (E 18) – Långelanda (172)

617 Nästebacka (172) – Karlanda (617.01) – Karlanda kyrka  
(618, 627)

617.01 Karlanda (617, 627)

618 Väg till Karlanda kyrka (617)

619 Sandmon (E18) – Töcksfors (611)

**Sträckor med Bärighetsklass 4 med villkor**

Väg E18 Nedre Hån – väg 611 Älgerud

620 Älgestad (624) – Korterud (631)

**Sträckor med Bärighetsklass 4 med villkor**

Väg 624 Älgestad – väg 631 Korterud

622 Hajom (177) – Beted (655) – Lossbyn (611) – Påterud  
(623) – Gunnerud (629) – Skillingsfors (628, 631)  
**Sträckor med Bärighetsklass 4 med villkor**  
Väg 611 Lossbyn – Väg 631 Skillingsfors



---

Väg nr Vägens sträckning och anslutande vägars nr

---

623 Koppom (177) - Fjuserud (625) - Hovsten (626) - Påterud (622)

624 Koppom (177) – Mon (625) – Solberga (626) – Älgestad (620) – Adolfsfors (631)

**Sträckor med Bärighetsklass 4 med villkor**

Väg 177 Koppom – väg 631 Adolfsfors

625 Fjuserud (623) – Mon (624)

**Sträckor med Bärighetsklass 4 med villkor**

Väg 623 Fjuserud – väg 624 Mon

626 Hovsten (623) – Solberga (624)

**Sträckor med Bärighetsklass 4 med villkor**

Väg 623 Hovsten – väg 624 Solberga

627 Skålerud (E 18) – Leverbyn (613) – Bergerud (614) – Västra Bön (632) – Hämnäs (615, 632) – Karlanda (617.01) – Karlanda kyrka (617) – Vännacka (177)

628 Skillingsfors (622) – Näsbacka (629) – Sundshagen (630)

–  
Hångstad (631)

629 Gunnerud (622) – Näsbacka (628)

630 Sundshagen (628) – Klevene (631)

631 (Vestmarka-) Riksgränsen vid Högsäter – Hångstad (628) – Klevan (630) – Skillingsfors (622) – Korterud (620) – Lässerud (610) Adolfsfors (624) – Köla (634) – Nolbybråten (61)

**Sträckor med Bärighetsklass 4 med villkor**

Väg 61 Nolbybråten – Riksgränsen Norge

---

Väg nr Vägens sträckning och anslutande vägars nr

---

632 Västra Bön (627) – Hämnäs (627)

633 Rudsgården (177) – Köla (634)

**Sträckor med Bärighetsklass 4 med villkor**

Väg 177 Rudsgården – väg 634 Köla

634 Flogned (177) – Köla (633, 631)

**Sträckor med Bärighetsklass 4 med villkor**

Väg 633 Köla – väg 631 Köla

635 Vägen(177) – Norra By (61)

637 Bäckén (177) – Hallebol (638) – Sulvik (172)

**Sträckor med Bärighetsklass 4 med villkor**

Väg 177 Bäckén – väg 172 Vännerud

638 Hallebol (637)-Västra Flogned (177)

**Sträckor med Bärighetsklass 4 med villkor**

Väg 637 Hallebol – väg 177 Västra Flogned

641 Trubbyn (E18) – (641.01) – Finntorp – Lönnskog –  
Bräckan (642) – Kyrkebol (581, E18)

**Sträckor med Bärighetsklass 4 med villkor**

Väg E18 Tjärdal – väg E18 Ed

641.01 Trubberud (E18) – Trubbyn (640)

**Sträckor med Bärighetsklass 4 med villkor**

Väg E18 Svartviken – väg 641 Trubbyn

642 Bräckan (641) - Torp (643) - Trehörningen (175)

643 Torp (642) – Blixbol - Aspsäter (175)

---

Väg nr    Vägens sträckning och anslutande vägars nr

---

- 644      Väg till Gillberga kyrka (175)
- 645      Väg genom Stömne (175-175)  
**Sträckor med Bärighetsklass 4 med villkor**  
Väg 175 Ekliden – väg 175 Stömne
- 646      Södra Ström (172) – Lenungen – Södra Vedviken (647) -  
Glava glasbruk - Glava (648) - Berga
- 647      Södra Vedviken (646) – Spässerud - Glava kyrka (648)
- 648      Røjsten (175) – Sölje - Glava (646) - Glava kyrka (647) -  
Älgå kyrka (649) - Sulvik (172)
- 649      Väg till Älgå kyrka (648)
- 650      Sulvik (172) - Ottebol (653) - Åmotfors (177)
- Sträckor med Bärighetsklass 4 med villkor**  
Väg 172 Sulvik – väg 177 Åmotfors
- 651      Jössefors (172) - Ottebol (653) – Kleven (61)
- 653      Ottebol (651) – Östra Olebyn (654) - Ottebols gård (650)  
**Begränsad fordonshöjd:** Vägport vid Ottebols gård 2,9 m
- 654      Östra Olebyn (653) - Ny kyrka
- 655      Väg genom Beted (622-177)
- 656      **Delen Kärrsmossen (172) - Högvalta (656.01)**  
**Delen Högvalta (656.01) - Stuperud (61)**  
**Begränsad fordonshöjd:** Vägport vid Kärrsmossen  
3,1 m
- 656.01    **Högvalta (656) - Ängåsen (61)**

---

Väg nr Vägens sträckning och anslutande vägars nr

---

659 **Graninge – Ängåsen (61)**

663 Knöstad (E 18) - Kik (669)

664 **Delen (E45) – Vålberg - Edsvallavägen (vh-gräns)**  
Delen Edsvallavägen (vh-gräns) - (695) - Norsbron (548,  
699) - Björkås (E 18)

**Sträckor med Bärighetsklass 4 med villkor**

Väg 695 Vålberg – väg E18 Björkåsmotet

665 Södra Högsäter (175) - färjeled över Byälven -  
Skäggebol (666) - Södra Borgvik (669)

**Belastning:** Färja vid Högsäter 8 ton

666 Skäggebol (665)-Hagbråten (667)-Södra Fjöle (175)

667 Hagbråten (666) - Strand (668)

**Sträckor med Bärighetsklass 4 med villkor**

Väg 666 Hagbråten – väg 668 Strand

668 Norra Fjöle (175) - Strand (667) - Vegerbol (672)  
Värmskog (673)- Östra Malsjö (693)

**Sträckor med Bärighetsklass 4 med villkor**

Väg 175 Norra Fjöle-väg 693 Östra Malsjö

669 Nysäter (175) - Kik (663) - Skärsbostället (546.01) -  
Södra Borgvik (665/546.02) - Norra Borgvik (546) -Östra  
Malsjö (693) - Väsby (E45).

**Sträckor med Bärighetsklass 2**

Bro över Byälven vid Nysäter

**Sträckor med Bärighetsklass 4 med villkor**

Väg 693 Östra Malsjö-väg E45 Väsby

---

Väg nr    Vägens sträckning och anslutande vägars nr

---

- 670      Väg till Stavnäs kyrka (671)
- 671      Stavnäs (175, 670) - Klässbol (175)
- 672      Vegerbol (668) - Avelsbol (674) - Klässbol (175)
- 673      Värmskog (668) – Gärdsjön - Nygård (674) - Ingersbyn (676)
- 674      Avelsbol (672) -Nygård (673)
- 675      Södra Hög (175)-Högerud (676)
- 676      Östra Hungvik (175) - Högerud (675) - Ingersbyn (673) - Lerhol (677)

**Sträckor med Bärighetsklass 4 med villkor**

Väg 175 Östra Hungvik-väg 677 Lerhol

- 677      Västra Furtan (61, 874) - Lerhol (676) - Edane (680) - Nolgården (681) - Vikene (61)

**Sträckor med Bärighetsklass 4 med villkor**

Väg 61, 874 Västra Furtan-väg 61 Vikene.

- 677.01    Väg till Brunskogs kyrka

**Sträckor med Bärighetsklass 4 med villkor**

Väg 61, 874 Västra Furtan-väg 61 Vikene.

- 680      Edane (677) - Kalleviken (61)

**Sträckor med Bärighetsklass 4 med villkor**

Väg 677 Edane – väg 61 Kalleviken

- 681      Skärmnäs - Nolgården (677)

**Sträckor med Bärighetsklass 4 med villkor**

---

Väg nr Vägens sträckning och anslutande vägars nr

---

Väg 677 Nolgården – 3762 meter söder väg 677  
Nolgården

683 Brunsberg (684) - Moriansfors (61)

**Begränsad fordonshöjd:** Vägport vid Moriansfors 2,9 m

684 Väg i Brunsberg (683-61)

**Sträckor med Bärighetsklass 2**

Bro över Sävvelns utlopp vid Brunsberg

686 Lerbodatorp (61) - Högboda hållplats (687) – Renstad -  
Skog (238)

**Sträckor med Bärighetsklass 4 med villkor**

Väg 61 Lerbodatorp-väg 238 Skog

687 Väg till Högboda hållplats (686)

689 Säldebråten (61, 697) - Frykeruds kyrka (690) – Östra  
Glänne (E45)

**Sträckor med Bärighetsklass 4 med villkor**

Väg 61, 697 Säldebråten-väg E45 Lövåsen

690 Aplungsbyn (E45) - Frykeruds kyrka (689)

**Sträckor med Bärighetsklass 4 med villkor**

Väg E45 Aplungstorp-väg 689 Frykerud

693 Östra Malsjö (669, 668) - Gustavsberg (694) - Grönlund  
(701, 696) - Krakmyren (697) - Södra Grimstad (61)

**Sträckor med Bärighetsklass 4 med villkor**

Väg 669 Östra Malsjö-väg 61 Högboda

694 Gustavsberg (693) – Skruvstad – Stora Bårum (E45)

695 Vålberg (664) - Edsvalla (701)

---

Väg nr Vägens sträckning och anslutande vägars nr

---

**Sträckor med Bärighetsklass 4 med villkor**

Väg 664 Vålberg – väg 701 Edsvalla

696 Grönlund (693, 701) – Skållerud - Äskebol (61)

**Sträckor med Bärighetsklass 4 med villkor**

Väg 701 Grönlund-väg 61 Äskebol.

697 Krakmyren (693) - Säldebråten (61, 689)

**Sträckor med Bärighetsklass 4 med villkor**

Väg 693 Krakmyren-väg 61, 689 Säldebråten.

699 Delen Norsbron (664)-Trossnäs (702)-Mellbymon (701)-  
Lersätters trafikplats (61, vh-gräns)

**Delen Lersätters trafikplats (61, vh-gräns) -  
Karlslund (715)**

**Sträckor med Bärighetsklass 4 med villkor**

Väg 702 Trossnäs – väg 61 Lersättersmotet

700 Väg till Nors kyrka (699)

701 Grönlund (693, 696) - Edsvalla (E45, 695) - Mellbymon  
(699)

**Sträckor med Bärighetsklass 4 med villkor**

Väg 693 Grönlund-väg E45 Edsvalla

702 Delen Trossnäs (699) – Mellerudstorp - Bofasterud (703)  
- Katås (ramp mot 61)

**Delen Katås (ramp mot 61) - Bergviksmotet (722, 61)**

703 Bofasterud (702) - Bren (61)

704 Hynboholm (707) – Tolerud - Stenåsen (61)

---

Väg nr Vägens sträckning och anslutande vägars nr

---

706 Hynboholm (704) - Grava kyrka (62)

**Begränsad fordonshöjd:** Vägport vid Grönäs 3,1 m

**Sträckor med Bärighetsklass 4 med villkor**

Väg 62 Grava kyrka – väg 704 Hynboholm

707 Karlstad Airport - Hynboholm (61) - (704)

**Sträckor med Bärighetsklass 4 med villkor**

Väg 61 Hynboholmsmotet – 2323 meter väster om väg 704 Hynboholm

710 Mogården (714) – Norra Fryksta - Nilsby (718, 716)

**Sträckor med Bärighetsklass 4 med villkor**

Väg 718 Nilsby-väg 716 Nilsby

711 Lövåsen (E45) - Höglunda (712) - Trångstads hållplats (713) – Trångstad (716)

**Sträckor med Bärighetsklass 4 med villkor**

Väg E45 Lövåsen-väg 716 Trångstad

712 Höglunda (711) - Tolita (713) - Säby (716)

**Sträckor med Bärighetsklass 4 med villkor**

Väg 711 Höglunda – väg 716 Säby

713 Trångstads hållplats (711) - Tolita (712)

714 **DelenJonsbol (716) - Mogården (710, vh-gräns)** Delen Mogården (710, vh-gräns) - Apertin (717) - Öjenäs (725) - Dyvelsten (62)

**Begränsad fordonshöjd:** Vägport vid Mogården 3,7 m

**Sträckor med Bärighetsklass 4 med villkor**



---

Väg nr Vägens sträckning och anslutande vägars nr

---

Väg 717 Apertin-väg 62 Dyvelsten

- 715 Delen Stenåsen trafikplats (61) - kommungränsen, vhgräns  
**Delen kommungränsen, vh-gräns - Runnevål (716, vh-gräns)**  
Delen Runnevål (716, vh-gräns) - Blankebergsmotet (E45)

**Sträckor med Bärighetsklass 4 med villkor**

Väg 716 Runnevål – väg E45 Blankebergsmotet

- 716 Runnevål (715) – Jonsbol (714) - Trångstad (711) - Säby (712) - Nilsby (710) - Bössviken (798) - Östra Ämtervik (800) - Högberg (801) - Sunne (241)

**Sträckor med Bärighetsklass 4 med villkor**

Väg 715 Runnevål – väg 241 Sunne

- 717 Apertin (714) - Dömle (718) - Tjärnheden (62)

**Sträckor med Bärighetsklass 4 med villkor**

Väg 714 Apertin-väg 62 Tjärnheden

- 718 Nilsby (710) – Svenstorp - Dömle (717)

**Sträckor med Bärighetsklass 4 med villkor**

Väg 710 Nilsby-väg 717 Dömle

- 720 Delen Brukmon (723) - Lundagård (vh-gräns)

**Delen Lundagård (vh-gräns) – Skived - Forsnor (728, vh-gräns)**

Delen Forsnor (728, vh-gräns) - Rudshult (730) – Östra Deje (732) - Arbetsbråten (736) - Rosendal (737) - Mölnbacka (752) - Stora Bäckelid (733)

**Begränsad fordonshöjd:** Vägport vid Rosendal 3,0 m

**Sträckor med Bärighetsklass 4 med villkor**

---

Väg nr Vägens sträckning och anslutande vägars nr

---

Väg 723 Brukmon – Lundagårdsgatan Forshaga

Väg 728 Forsnor – väg 733 Stora Bäckelid

721 **Älvmotet (E 18) - Södra Grava (62)**

722 Skutbergsmotet (E 18) - Bergviksmotet (61, 702)

**Sträckor med Bärighetsklass 4 med villkor**

Väg E18 Skutbergsmotet-väg 61 Bergviksmotet

723 Brukmon (720) - Stockfallet (63)

**Sträckor med Bärighetsklass 4 med villkor**

Väg 720 Brukmon – väg 63 Stockfallet

725 Norra Sanna (62) - Öjenäs (714)

**Sträckor med Bärighetsklass 4 med villkor**

Väg 62 Norra Sanna – väg 714 Öjenäs

727 **Rudsmotet (E18) - Brukmon(723)**

728 Forsnor (720) - Hösserud (730) – Hartorpet (63)

**Sträckor med Bärighetsklass 4 med villkor**

Väg 720 Forsnor-väg 63 Hartorpet

729 **Löved (62) – genom Forshaga – Visterud (62) 730**

Hösserud (728) – Bjurerud - Rudshult (720)

**Sträckor med Bärighetsklass 4 med villkor**

Väg 728 Hösserud-väg 720 Rudshult

730 Hösserud (728) – Bjurerud - Rudshult (720)

**Sträckor med Bärighetsklass 4 med villkor**

---

Väg nr Vägens sträckning och anslutande vägars nr

---

Väg 728 Hösserud – väg 720 Rudshult

732 Västra Deje (734) - Östra Deje (720)

**Sträckor med Bärighetsklass 2**

Bro över Klarälven vid Östra Deje

**Begränsad fordonshöjd:** Bro över Klarälven vid Östra Deje 4,3 m

733 **Delen Älvdalsvägen (734) – Forsleden – Bruksvägen  
Sågarevägen (vh-gräns)**

Delen Sågarevägen (vh-gräns) - Katrineberg (735) – Stora Bäckelid (720) - Bäck (812) - Olsätter (801) - Ransäter (815) - Munkfors (809)

**Genomfart**

MUNKFORS

Bliavägen

**Sträckor med Bärighetsklass 4 med villkor**

890 meter väster om väg 735 Katrineberg-väg 801 Olsäter

734 Delen Kvarntorp (62) - Västra Deje (732) Karlstadsvägen i Deje (vh-gräns)

**Delen Karlstadsvägen i Deje (vh-gräns) –  
Älvdalsvägen - (733) - Igeltjärnsvägen (62)**

735 Väg till Nedre Ulleruds kyrka (733)

736 Arbetsbråten (720) - Solberg (737) - Häggstöd (63)

**Sträckor med Bärighetsklass 4 med villkor**

Väg 720 Arbetsbråten – väg 63 Häggstöd

737 Solberg (736) – Bernhus - Rosendal (720)

**Sträckor med Bärighetsklass 4 med villkor**

---

Väg nr Vägens sträckning och anslutande vägars nr

---

Väg 736 Solberg – väg 720 Rosendal

739 Skattkärrsmotet (E18) - Alster (E18) - Sätter (741) - Alsters kyrka (742) - Vallargärdet (63)

**Sträckor med Bärighetsklass 4 med villkor**

Väg E18 Skattkärrsmotet – väg E18 Alster

Väg 741 Sätter – väg 63 Alstrum

741 Delen från 571 och 230 m in på Skattkärrsvägen (vh-gräns) Skattkärrsvägen (vh-gräns) - Sätter (739)

**Sträckor med Bärighetsklass 4 med villkor**

495 meter söder om väg 744 Skattkärr-väg 744 Skattkärr

742 Alsters kyrka (739) - Annelund (743)

**Sträckor med Bärighetsklass 4 med villkor**

Väg 739 Alsters kyrka – väg 743 Annelund

743 Norra Forsnäs (63) - Annelund (742) – Hult - Öckna (746)

**Sträckor med Bärighetsklass 4 med villkor**

Väg 63 Norra Forsnäs – väg 742 Annelund

744 Skattkärr (741) - Öckna (746) - Furuberg (745)

**Sträckor med Bärighetsklass 4 med villkor**

Väg 741 Skattkärr-väg 745 Furuberg

745 Lund (571) - Furuberg (744) - Heden (240) - Glumshammaren (754)

**Sträckor med Bärighetsklass 4 med villkor**

Väg 571 Lund-väg 754 Glumshammaren

746 Öckna (744, 743) – Lövåsen (747) – Sprint Olesstugan (240)

**Sträckor med Bärighetsklass 4 med villkor**

Väg 744 Öckna-väg 240 Sprint Ollesstugan

747 Norum (63) - Lövåsen (746) - Hedås (240)

---

Väg nr    Vägens sträckning och anslutande vägars nr

---

## **Sträckor med Bärighetsklass 4 med villkor**

Väg 63 Norum – väg 240 Hedås

752      Rudsberg (63) - Södra Rådom - Norra Rådom -  
Mölnbacka (720)

## **Sträckor med Bärighetsklass 2**

Bro över Västra Örtens utlopp vid Mölnbacka

754      Söre (240) - Glumshammaren (745) - Höjdfallet (760) -  
Bäckelid (756) - Lindfors (63)

## **Sträckor med Bärighetsklass 4 med villkor**

Väg 240 Söre - väg 63 Lindfors

756      Fasterud (240) - Bäckelid (754) - Fageråsen (758) -  
Brattforsheden (63)

## **Sträckor med Bärighetsklass 4 med villkor**

Väg 240 Fasterud – väg 63 Brattforsheden

758      Lindfors (63) - Fageråsen (756) - Sutterhöjden (763)

## **Sträckor med Bärighetsklass 4 med villkor**

Väg 63 Lindfors – väg 763 Sutterhöjden

759      Väse kyrka (240) – Lövhöjden - Mellby (760)

## **Sträckor med Bärighetsklass 4 med villkor**

Väg 240 Väse, norra anslutningen-väg 760 Mellby

760      Höjdfallet (754) - Mellby (759) - Norra Ölnehult (763)

## **Sträckor med Bärighetsklass 4 med villkor**

Väg 754 Höjdfallet – väg 759 Mellby

---

Väg nr Vägens sträckning och anslutande vägars nr

---

761 Väse kyrka (240) - Berg (762) - Hedetången (763)  
Anneberg (767) – Kungsskogen - Lindås (770)  
Laggartorp (764) - Bjurbäcken (772)

**Sträckor med Bärighetsklass 4 med villkor**

Väg 240, 577 Väse, södra anslutningen-väg 772  
Bjurbäcken

762 Karsvalla (240) - Berg (761)

763 Hedetången (761) - Norra Ölnehult (760) - Sutterhöjden  
(758) - Dalbotorp (764) - Tullen (63)

**Sträckor med Bärighetsklass 4 med villkor**

Väg 761 Hedetången-väg 63 Tullen.

764 Laggartorp (761) – Brattforshyttan - Dalbotorp (763)

**Sträckor med Bärighetsklass 4 med villkor**

Väg 761 Laggartorp-väg 763 Dalbotorp

765 Prästgården (E 18) – Träfors - Rävatorp (767)

**Sträckor med Bärighetsklass 2**

Bro över Ölman vid Träfors

766 Åm (E 18) - Vall (768) - Broby (767)

**Sträckor med Bärighetsklass 4 med villkor**

Väg E18 Åm – väg 767 Broby

767 Stolpen (E 18) Skanum (768) - Broby (766) - Rävatorp  
(765) - Anneberg (761)

**Sträckor med Bärighetsklass 4 med villkor**

Väg E18 Stolpen – väg 761 Anneberg

768 Vall (766) - Skanum (767) – Lerdala - Hedebotten (26)

---

Väg nr Vägens sträckning och anslutande vägars nr

---

- 769 Väg genom Brattfors (63-63)
- 770 Lindås (761) - Lungsund (772)
- 771 Väg till Bjurtjärns kyrka (607)
- 772 Nässundet (26) – Lundsberg - Lungsund (770) -  
Vagnbroängen (774) - Bjurbäcken (761) – Asphyttan -  
Daglösen - Flottuvevägen (vh-gräns)  
**Delen Flottuvevägen (vh-gräns) - Filipstad (63)**
- Genomfart**  
FILIPSTAD  
Konsul Lundströms väg
- Sträckor med Bärighetsklass 4 med villkor**  
Väg 774 Vagnbroängen-väg 761 Bjurbäcken 774  
Vagnbroängen (772) – Forsbron (26)
- Sträckor med Bärighetsklass 4 med villkor**  
Väg 26 Nässundet - väg 761 Bjurbäcken
- 774 Vagnbroängen (772) – Forsbron (26)
- Sträckor med Bärighetsklass 4 med villkor**  
Väg 772 Vagnbroängen - väg 26 Storfors
- 777 Sommarlund (26) - Nykroppa (781) – Gammalkroppa -  
Knaggebo (63)
- Sträckor med Bärighetsklass 4 med villkor**  
Väg 26 Sommarlund – väg 26, 63 Knaggebo
- 781 Väg till Kroppa kyrka (777 - 777)
- 790 Bodetta (E45) – Frykåsens hållplats
- 791 Bäckebron (E45) – Bäckebron järnvägsstation

---

Väg nr Vägens sträckning och anslutande vägars nr

---

- 792 Väg genom Västra Ämtervik (E45-E45)
- 792.01 Väg till Västra Ämterviks järnvägsstation
- 793 Södra Såneby (E45) – Öjerviks hållplats  
**Sträckor med Bärighetsklass 4 med villkor**  
Väg E45 Södra Såneby – 1 781 meter öster om väg E45  
Södra Såneby
- 795 Ed (884) – Rottneros (795.01, 796, E45)  
**Sträckor med Bärighetsklass 4 med villkor**  
Väg 884 Ed – väg E45 Rottneros
- 795.01 Väg till Rottneros (795 - E45)  
**Sträckor med Bärighetsklass 4 med villkor**  
Väg 795 Rossgropen – Väg E45 Rossgropen
- 796 Väg till Rottneros järnvägsstation (795)  
**Sträckor med Bärighetsklass 4 med villkor**  
Väg 795 Rottneros – 651 meter söder om väg 795  
Rottneros
- 798 Bössviken (716) – Knutserud - Nolbergsviken (801)  
**Sträckor med Bärighetsklass 4 med villkor**  
Väg 716 Bössviken-väg 801 Nolbergsviken.
- 800 Väg till Östra Ämterviks kyrka (716)
- 801 Högberg (716) - Södra Ås (802) - Nolbergsviken (798) -  
Olsätter (62, 733)  
**Sträckor med Bärighetsklass 4 med villkor**  
Väg 62 Färjestad, södra anslutningen-väg 733  
Olsäter.  
Väg 716 Högberg – väg 62 Färjestad, norra  
anslutningen.



---

Väg nr Vägens sträckning och anslutande vägars nr

---

802 Södra Ås (801) – Mårbacka - Sunne (241)

805 Ransäter (62) - Ransbacka (807, 808) – Ransberg

**Sträckor med Bärighetsklass 4 med villkor**

Väg 62 Ransäter – 683 meter väster om väg 808  
Ransbacka

807 Ransbacka (805) - Norra Åmberg (62)

**Sträckor med Bärighetsklass 4 med villkor**

Väg 805 Ransbacka – väg 62 Norra Åmberg

808 Ransbacka (805) - Munkerud (241)

**Sträckor med Bärighetsklass 4 med villkor**

Väg 805 Ransbacka – väg 241 Laggaråsvägen, Munkerud

809 Munkerud (241) - Munkerud (903) - Munkfors kyrka  
(733) - Munkfors (62, 817)

**Sträckor med Bärighetsklass 2**

Bro över Klarälven vid Munkfors

**Belastning:** Bro över Klarälven i Munkfors, bruttovikt  
3,5 ton

**Begränsad fordonshöjd:** Bro över Klarälven i Munkfors  
3,8 m

**Genomfart**

MUNKFORS

Munkerudsvägen – Bruksgatan - Uddeholmsvägen

812 Bäck (733) – Butorp - Torsked (813) - Älvsbacka (240)

**Sträckor med Bärighetsklass 4 med villkor**

Väg 733 Bäck - väg 240 Älvsbacka.

---

Väg nr Vägens sträckning och anslutande vägars nr

---

813 Tidafors (240) - Torsked (812)

**Sträckor med Bärighetsklass 4 med villkor**

Väg 240 Föske-väg 812 Torsked.

814 Väg genom Ransäter (62 - 62)

**Sträckor med Bärighetsklass 2**

Bro över Ranån vid Ransäter

815 Väg över Ransätersbron (814 - 733)

**Sträckor med Bärighetsklass 2**

Bro över Klarälven vid Ransäter

**Begränsad fordons höjd:** Bro över  
Klarälven vid Ransäter 4,4 m

817 Munkfors (62) - Duvenäs (240)

818 Väg genom Norra Bogerud (62 - 62)

819 Väg genom Mjönäs (62 - 62)

822 Väg genom Östra Skymnäs (62 - 62)

824 Lidsbron (240) - Norra Råda (62)

**Sträckor med Bärighetsklass 4 med villkor**

Väg 240 Lidsbron – väg 62 Norra Råda

825 Högåsen (63) – Mångshyttan – Västerud - Paradisgård  
(826)

**Sträckor med Bärighetsklass 4 med villkor**

Väg 63 Högåsen-väg 826 Paradisgård

826 Brattfors (63) - Paradisgård (825) - Forshyttan (827) Gräs  
- Sunnemo (829) - Lidsbron (240)

**Sträckor med Bärighetsklass 4 med villkor**

Väg 63 Brattfors-väg 827 Forshyttan

---

Väg nr Vägens sträckning och anslutande vägars nr

---

827 Forshyttan (826) – Bosjön – Skåltjärn – Stöpsjöhyttan (832) – Hörnåsen (63)

**Sträckor med Bärighetsklass 4 med villkor**

Väg 826 Forshyttan-väg 63 Storbron

829 Duvenäs (240) - Sunnemo (826)

832 Stöpsjöhyttan (827) - Fogdhyttan (246)

**Sträckor med Bärighetsklass 4 med villkor**

Väg 827 Stöpsjöhyttan - väg 246 Fogdhyttan

834 Nordmark (246) – Taberg - Sandsjön (835) – Bosjöfallet Rämmens kyrka (836)-Rämmen (245)

**Sträckor med Bärighetsklass 4 med villkor**

Väg 246 Nordmark-väg 245 Rämmen.

835 Motjärnshyttan (246) - Sandsjön (834) - Lesjöfors (26)

**Sträckor med Bärighetsklass 4 med villkor**

Väg 246 Motjärnshyttan-väg 26 Lesjöfors

836 Väg till Rämmens kyrka (834)

840 Gumhöjden (245) - Gustav Adolf - Sätersta (843)

**Sträckor med Bärighetsklass 4 med villkor**

Väg 245 Gumhöjden – väg 843 Sätersta

841 Uvanå (843) - Dalarnas länsgräns vid Uvanå (W 519)

842 Tvärmossåsen (843) - Laggåsen-Dalarnas länsgräns vid Lappmossåsen (W 500)

843 Geijersholm (246) - Sätersta (840) - Tvärmossåsen (842) – Gustavsfors - Uvanå (841) - Dalarnas länsgräns vid Baggfall (W 502)

---

Väg nr Vägens sträckning och anslutande vägars nr

---

## **Sträckor med Bärighetsklass 4 med villkor**

Väg 246 Geijersholm – väg 842 Tvämossåsen

847 Rosenlund (26) - Gåsborn (851) - Kosundet (848) -  
Mörttjärn (852) – Stora Lönnhöjden (26, 245)

## **Sträckor med Bärighetsklass 4 med villkor**

Väg 26 Långban-väg 26, 245 Hökmossen.

848 Långbansände (26) - Kosundet (847)

## **Sträckor med Bärighetsklass 4 med villkor**

Väg 26 Långbansände-väg 847 Kosundet

849 Oforsen (26, 245) – Liljendal

850 Olshöjden (26, 245) – Pålshemman

## **Sträckor med Bärighetsklass 4 med villkor**

Väg 26 Olshöjden – 8129 meter norr om väg 26  
Olshöjden

851 Gåsborn (847) - Örebro länsgräns vid Örlingen (T 786)

852 Mörttjärn (847) - Dalarnas länsgräns vid Skäfthöjden  
(W 522)

## **Sträckor med Bärighetsklass 4 med villkor**

Väg 847 Mörttjärn – Dalarnas länsgräns

858 **Delen Charlottenberg (862) – Emterudsvägen 25  
(vhgräns)**

Delen Emterudsvägen 25 (vh-gräns) - Norra Ämterud  
(861)

859 Fjäll (867) - Djupfors (860) - Påkerud (862)

860 Käringerud (867) - Djupfors (859)

---

Väg nr Vägens sträckning och anslutande vägars nr

---

861 Eda glasbruk (61) - Norra Ämterud (858) - Högbäcksmon (863)

862 **Delen Tallmon (61) - Charlottenberg (858) – Ringvägen (vh-gräns)**  
Delen Ringvägen (vh-gräns) - Stråket (863, 866) - Påkerud (859) - Nordsjöbruket (870) - Allstakan (864) - Bergatorp (869)

863 Stråket (862) - Högbäcksmon (861) - Häljeboda (864)  
Riksgräns Norge vid Håvilsrud (- Skotterud)

864 Allstakan (862) - Älvtorp (872) - Häljeboda (863)  
**Sträckor med Bärighetsklass 4 med villkor**  
Väg 862 Allstakan – väg 863 Häljeboda

865 Nolbybråten (61) - Ås (866)

866 Åmotfors (61, 177) – Vittensten - Lerot (867) - Ås (865) - Stråket (862)

**Begränsad fordonshöjd:** Vägport vid Gnällen 2,9 m

867 Dalen (61) - Käringerud (860) - Fjäll (859) - Lerot (866) - Mellbyn (61)

**Begränsad fordonshöjd:** Vägport vid Lerot 2,9 m

868 Klätten (61) - Östra Sälboda (869)

**Sträckor med Bärighetsklass 4 med villkor**

Väg 61 Klätten – väg 869 Östra Sälboda

869 Östra Speke (61) - Östra Sälboda (868) - Råxed (870)  
Gunnarskog (873, 871) - Bergatorp (862) - Forsbacka (871) - Treskog (877) - Fredros (885) - Simonstorp (888)  
- Klockargården (872) - riksgränsen vid Mitandersfors (- Austmarka)

---

Väg nr Vägens sträckning och anslutande vägars nr

---

**Sträckor med Bärighetsklass 4 med villkor**

Väg 61 Östra Speke – Riksgräns Norge

870 Råxed (869) - Nordsjöbruket (862)

871 Gunnarskog (869) – Lövnäs - Forsbacka (869)

**Sträckor med Bärighetsklass 4 med villkor**

Väg 869 Gunnarskog – väg 869 Forsbacka

872 Älvtorp (864) - Klockargården (869)

873 Gate (61, 874) – Bosebyn – Årbotten - Gunnarskog (869)

**Sträckor med Bärighetsklass 4 med villkor**

Väg 61 Gate-väg 874 Gate

873.01 Väg till Gunnarskogs kyrka

**Sträckor med Bärighetsklass 4 med villkor**

Väg 61 Gate-väg 874 Gate

874 Gate (873) – Långvak – Västra Furtan (61)

**Sträckor med Bärighetsklass 4 med villkor**

Väg 873 Gate-väg 61, 677 Västra Furtan

875 Bytjärnen (61) – Byn - Kronan (876)

**Sträckor med Bärighetsklass 4 med villkor**

Väg 61 Bytjärnen – väg 876 Kronan

876 Kalleviken (61) - Kronan (875) - Grytterud (877) - Mangskog (878)

**Sträckor med Bärighetsklass 4 med villkor**

Väg 61 Kalleviken-väg 878 Mangskog.

---

Väg nr Vägens sträckning och anslutande vägars nr

---

877 Grytterud (876) - Salungen (879) - Treskog (869)

**Sträckor med Bärighetsklass 4 med villkor**

Väg 876 Grytterud-väg 869 Treskog

878 Slorud (61) - Mangskog (876) – Flyten (879) - Södra Västerrottna (882)

**Sträckor med Bärighetsklass 4 med villkor**

Väg 876 Mangskog-väg 882 Södra Västerrottna.

879 Salungen (877) – Flyten (878)

**Sträckor med Bärighetsklass 4 med villkor**

Väg 877 Salungen-väg 878 Flyten

881 Berga (E45, 238) – Folkesgården

**Sträckor med Bärighetsklass 4 med villkor**

Väg 238 Berga – 4911 meter väster om väg 881.01 Berga

881.01 Väg mot Sunne (881 - E45)

**Sträckor med Bärighetsklass 4 med villkor**

Väg 881 Berga – väg E45 Manilla

882 Rottneros villastad (E45) - Årnäs (884) - Södra Västerrottna (878) - Berg (891) - Trötvik (885) - Gräsmark (887, 888, 889)

**Sträckor med Bärighetsklass 4 med villkor**

Väg E45 Rottneros villastad-väg 885 Trötvik

884 Ed (795) - Årnäs (882)

885 Fredros (869) – Hundviken (886) – Humsjön – Ragvaldstjärn (886) – Trötvik (882)

---

Väg nr Vägens sträckning och anslutande vägars nr

---

**Sträckor med Bärighetsklass 4 med villkor**

Väg 869 Fredros – väg 882 Trötvik

886 Hundviken (885) – Kymmen - Ragvaldstjärn (885)

887 Gräsmark (882) - Högfors (888)

**Sträckor med Bärighetsklass 4 med villkor**

Väg 882 Gräsmark – väg 888 Högfors

888 Ulvsberg (E45) – Gettjärn - Gräsmark (889, 882) -  
Forsnäs (890) - Högfors (887) - Simonstorp (946, 869)

**Sträckor med Bärighetsklass 4 med villkor**

Väg E45 Ulvsberg – väg 946 Simonstorp

889 Väg till Gräsmarks kyrka (882, 888)

890 Forsnäs (888) – Kroksjötjärnarna (892) - Mårbacken  
(E16)

**Sträckor med Bärighetsklass 4 med villkor**

Väg 888 Forsnäs – väg E16 Mårbacken

891 Stranda - Berg (882)

**Sträckor med Bärighetsklass 4 med villkor**

9 433 meter väster om väg 882 Berg – väg 882 Berg

892 Kroksjötjärnarna (890) -Torkbäcken (E16)

**Sträckor med Bärighetsklass 4 med villkor**

Väg 890 Kroksjötjärnarna – väg E16 Torkbäcken

894 Bjälverud (E45) - Kårarna E45)

895 Söderby (E45, 896) – Åshagen - Västanvik (E45)

**Sträckor med Bärighetsklass 4 med villkor**

Väg E45, 896 Söderby – väg E45 Västanvik

896 Söderby (E45, 895) – Delen vh-gräns

Västanviksvägen/Svennebyvägen (896.01)

**Sträckor med Bärighetsklass 4 med villkor**

Väg E45, 895 Söderby – väg 896.01 Notnäs



---

Väg nr    Vägens sträckning och anslutande vägars nr

---

896.01    (E45 – 896)

**Sträckor med Bärighetsklass 4 med villkor**

Väg E45 Notnäs – väg 896 Notnäs

239            Ingmår (908) – Gjutaregården (901)

900            Ivarsbjörke (908) – Bäck (919) – Bäckalund (901)

901            Torsberg (241) – Gjutaregården (898) – Bäckalund (900)

–

Pörtet (907)

**Sträckor med Bärighetsklass 4 med villkor**

Väg 241 Torsberg – väg 907 Pörtet

902            Solberg (908)-Munken (919)-Mallbacken (907)

903            Munkerud (809) – Skymnåshagen (904) – Västra  
Skymnås  
(906) – Sörby (907) – Lakene (916) – Skogaängarna  
(915)

**Genomfart**

MUNKFORS

Mossängsvägen

904            Örbäcken – Bäcken (905) – Ena – Skymnåshagen  
(905, 903)

905            Bäcken (904)-Skymnåshagen (904)

906            Höje (62) – Västra Skymnås (903)

**Sträckor med behörighetsklass 3**

Bro över Klarälven vid Höje

**Begränsad fordonshöjd**

---

Väg nr Vägens sträckning och anslutande vägars nr

---

Bro över Klarälven vid Höje 3,9 m

- 907 Lysvik (908) – Mallbacken (902) – Pörtet (901) – Oxängen (915) – Sörby (903) – Jutåsen (916) – Myren (62)
- 908 Sunne (241) – Ingmår (898) – Ivarsbjörke (900) – Solberg (902) – Lysvik (907, 910, 909, 910) – Ritäppan (911) – Oleby (912, 952) – Öinneby (239)
- 909 Lysviks kyrka (910) – Kyrkbyn (908) – Ransbysätter
- 910 Lysvik (908) – Lysviks kyrka (909, 908) – Sätergården
- 911 Ritäppan (908) – Tomtfall – Rinn (239)
- 912 Väg till Oleby hållplats (908-908)
- 914 Föskefors – Råda (239)
- 915 Oxängen (907) – Skogaängarna (903) – Södra Skoga (918)  
– Norra Skoga (927) – Norra Mossberg (239)
- 916 Lakene (903) – Jutåsen (907)
- 917 Väg till Norra Råda kyrka (62)
- 918 Södra Skoga (915) – Skogaforsen – Bäckåsarna (62)
- 919 Bäck (900) – Munken (902)
- 921 Uddeholm (246) – Stjärnsfors
- 924 **Delen Hagfors (246) – Sundsfallsvägen (vh-gräns)**  
Delen Sundsfallsvägen (vh-gräns) – Bergsäng (931)
- 926 **Delen Abborrtorpsvägen – Vintervägen (vh-gräns)**  
Delen Vintervägen (vh-gräns) – Slogkärrsätern – Hallen (931)

---

Väg nr Vägens sträckning och anslutande vägars nr

---

- 927 Norra Skoga (915, 929) – Edebäck (62)
- 928 Basterud (929) – Fuggesheden (62)
- 929 Norra Skoga (927) – Basterud (928) – Södra Mossberg (239)
- 930 Väg genom Hara (62-62)  
**Sträckor med Bärighetsklass 4 med villkor**  
Väg 62 södra Hara – väg 62 norra Hara
- 931 Edebäck (62) - Bergsäng (924) - Byn (932) - Hallen (926)  
- Halgå (933) - Åstrand (62)
- Sträckor med Bärighetsklass 4 med villkor**
- Väg 62 Edebäck – väg 62 Åstrand
- 932 Ekshärad (62) - Byn (931)  
Bro över Klarälven vid Ekshärad
- 933 Halgå (931) – Näsberget - Dalarnas länsgräns vid Näsberget (W 514)
- Sträckor med Bärighetsklass 4 med villkor**
- Väg 931 Halgå – Dalarnas länsgräns
- 939 Lekvattnet (E16) - Östmark (947, 949)
- 946 Simonstorp (888) – Ormhöjden - Lekvattnet (E16)
- 946.01 Väg till Lekvattnets kyrka
- 947 Kajsheden (E16, E45) - Sörmark (948) - Östmark (949, 939) - Lämbacken (950) - Rännberg (951) - Röjdåfors (960) - riksgränsen vid Kajklastorp
- 948 Sörmark (947) - Drängtorp (949) - Kristinefors (954)

---

Väg nr	Vägens sträckning och anslutande vägars nr
949	Östmark (939, 947) – Metbäcken - Drängtorp (948)
950	Lämbäcken (947) – Arnsjön - riksgränsen vid Rottneomon (-Kongsvinger)
951	Rännberg – Backsjöberg (947)
952	Oleby (908, 912) – Röbjörkeby (239) – Utterbyn - Fensbol (E16, E45) <b>Sträckor med Bärighetsklass 4 med villkor</b> Väg 908 Oleby – väg E16, E45 Fensbol
954	Tätorten (E16, E45) – Vitsand - Kristinefors (948) - Snårberg (956) – Nyskoga kyrka (959) – Flatåsen (958) - Bjurberget (960) - Bograngen (964) <b>Sträckor med Bärighetsklass 4 med villkor</b> Väg 948 Kristinefors – väg 964 Övre Bograngen
956	Vägsjöfors (E16, E45) – Digerberget - Snårberg (954)
957	Fastnäs (62) - Värnäs (E16, E45) - Månäs (969) - Hjällstad (958) - Möre (962) – Branäs (957.01) - Branäs (963) <b>Sträckor med Bärighetsklass 4 med villkor</b> Väg 62 Fastnäs – väg 963 Branäs
957.01	Branäs - Persby (957-62)
958	Flatåsen (954) - Hjällstad (957) <b>Sträckor med Bärighetsklass 4 med villkor</b> Väg 954 Flatåsen – väg 957 Hjällstad
959	Väg till Nyskoga kyrka (954)
960	Röjdåfors (947) – Mattila - Bjurberget (961) - Bjurberget (954)
961	Bjurberget (960) - riksgränsen vid Falltorp (- Flisa)
962	Möre (957) - Likenäs (62)

---

Väg nr Vägens sträckning och anslutande vägars nr

---

963 Branäs (957) – Ransby (62)

**Sträckor med Bärighetsklass 2**

Bro över Klarälven vid Ransby

**Begränsad fordons höjd:** Bro över

Klarälven vid Ransby

4,1 m

964 (Flisa -) Riksgräns Norge– Bograngen (954,  
965, 966) – Letafors – Klarabro (62)

**Sträckor med Bärighetsklass 4 med villkor**

Väg Riksgräns Norge – väg 954 Övre

Bograngen

965 Bograngen (964) – Järpliden

**Sträckor med Bärighetsklass 4 med villkor**

Väg 964 Bograngen – 13 871 meter

söder om väg 964 Bograngen

966 Bograngen (964) – Skråckarberget

**Sträckor med Bärighetsklass 4 med villkor**

Väg 964 Södra Finnskoga – 3 987 meter söder om väg

964 Södra Finnskoga

967 Uggleheden (62) - riksgränsen vid Bastuknappen

968 Klaråsen (62) – Aspberget (968.01) - Källmon (62)

968.01 Aspberget (968) – Östan Myren

969 Månäs (957) - Sörnäs (62)

970 Norra Finnskoga kyrka (62) - Höljes

### III. Förteckning över ej numrerade kommunala gator och vägar som är upplåtna för bärighetsklass 1 samt undantag och annan bärighetsklass samt begränsad fordonshöjd

#### *Arvika*

Samtliga kommunala gator och vägar som inte är enskilda

BK 4 på Korpralsvägen från länsväg 175 till plangräns.

#### *Begränsad fordonshöjd:*

På Väg 656 vid väg vid anslutning till väg 172, 3,1 m

#### *Eda*

-

#### *Filipstad*

Samtliga kommunala gator och vägar som inte är enskilda

#### *Undantag:*

Gamla Karlstadsvägen, bro över Norsbäcken, axeltryck 10 ton

Kvarnbron, bro över Skillerälven, bruttovikt 8 ton

Bastuvägen, bro över kanalen i Nykroppa, axeltryck 8 ton

På Högbergsvägen från riksväg 63/ riksväg 26 österut till järnvägsövergången gäller BK 4 med en totalvikt på 74 ton.

#### *Begränsad fordonshöjd:*

Karlstadsvägen 3,7 meter

#### *Forshaga*

Samtliga kommunala gator och vägar som inte är enskilda

#### *Begränsad fordonshöjd:*

Bro över Klarälven, 4,3 meter

#### *Grums*

Samtliga kommunala gator och vägar som inte är enskilda

#### *Undantag:*

Sveagatan mellan Hotellgatan och Södra infarten till Industrigatan

Östermalmsgatan mellan Sveagatan och Öbergsgatan

## *Hagfors*

Samtliga kommunala gator och vägar som inte är enskilda

### *Undantag:*

Ekshärad: Hästfallsvägen, mellan Snickarvägen och Ekesbergsvägen, bruttovikt 3,5 ton

Hagfors: Värmullsvägen, bro över Värmullen (Sundsbron), bron får inte trafikeras med motordrivna fordon som har fler än två hjul

Uddeholmsvägen-Storgatan, bro över NKLJ och Uvån, BK 2

Bron över kraftverkstuben vid Forsskolan, bruttovikt 10 ton

Hagforsvägen, bruttovikt 3, 5 ton

Råda: Bron över Årosälven, gamla riksväg 62, bruttovikt 3,5 ton, gäller ej buss

Uddeholm: Geijersvägen, bro över Uvån, bruttovikt 2 ton

## *Hammarö*

Samtliga kommunala gator och vägar som inte är enskilda

### *Undantag:*

Vidövägen, 3,5 ton

Karlstadsvägen, mellan Rosenborgsgatan och Hantverkarsvägen, förbud mot trafik med tung lastbil, 3,5 ton.

På Industrileden, mellan väg 557/554 och enskild väg till Skoghalls bruk, BK4 på den kommunala vägen.

Jakobsbergsbron, 14 ton

## *Karlstad*

Samtliga kommunala gator och vägar som inte är enskilda

### *Undantag:*

Elverumsbron, 12 ton

Engholmsgatan, BK 2

Jakobsbergsbron, 14 ton

Vålbergsvägen, BK 2

Husbyggaregatan mellan Hammaröleden och Lambergskajen, BK 4.

Bråtebäcksvägen, BK4

### *Begränsad fordonshöjd:*

Elverumsbron 3,5 meter  
Våxnäsgatan 3,6 meter  
Klaraborgsgatan 4,0 meter  
Tullhusgatan 3,7 meter  
Ö Kanalgatan 3,8 meter  
Åttkantsgatan-Magasinsgatan 3,8 meter  
Lagmansgatan 3,6 meter  
Mossgatan 3,5 meter  
Älvgatan 3,5 meter  
Jacobsbergsbron 3,5 meter  
Pråmvägen 2,6 meter  
Signalhornsgatan 3,6 meter  
Kanikenäset 4,0 meter

Storgatan, Molkom, 3,5 meter  
Skruvstavägen, Vålberg 4,0 meter

## ***Kil***

Samtliga kommunala gator och vägar som inte är enskilda

## ***Kristinehamn***

Samtliga kommunala gator och vägar som inte är enskilda

### *Undantag:*

Björklundsbron över Vassgårdäälven, axeltryck 5 ton, bruttovikt 8 ton

Bro över Lötälven (Lötbron), axeltryck 5 ton, bruttovikt 8 ton

### *Begränsad fordonshöjd:*

S Ringvägen 3,6 meter

Dalavägen 3,8 meter

## ***Munkfors***

-

## ***Storfors***

- Industrigatan
- Lillforsvägen mellan Sågaregatan och Inlandsvägen
- Sågaregatan mellan Uddvägen och Lillforsvägen



- Uddvägen mellan Sågaregatan och 360 meter sydväst om Häggdrågsgatan- Stationsgatan mellan Kvarnvägen och Inlandsvägen

### *Sunne*

Samtliga gator och vägar som inte är enskilda.

#### *Undantag:*

Bro över Rottnan, Rottneros, 12 ton

### *Säffle*

- Åmålsvägen mellan Industrigatan och korsningen med järnvägen
- Kungsgatan mellan korsningen med järnvägen och Fabriksgatan
- Industrigatan mellan Rampvägen och tätortsgräns
- Fabriksgatan
- Säterivägen
- Hantverkaregatan mellan Fabriksgatan och Metallgatan
- Metallgatan mellan Säterivägen och 330 meter söder om Säterivägen
- Smältaregatan
- Norrlandsvägen mellan Trålgatan och väg 175 (Arvikavägen)
- Kronvägen
- Stamvägen
- Arvikavägen mellan sydöstra anslutningen till rampvägen till E45 och Stamvägen
- Karlstadsvägen
- Näsivägen

#### *Undantag:*

Strömbro, totalvikt 18 ton

Kanalbron, totalvikt 18 ton

Åmålsvägen, delen mellan Guttanevägen och Oriongatan, totalvikt 18 ton

Annelundsvägen, BK4

Rampvägen, BK4

Industrigatan mellan Rampvägen och E45

#### *Begränsad fordonshöjd:*

Källegatan 2,5 meter

Tingsgatan, delen mellan Norrlandsvägen och Tingvallagatan, 3,0 meter

Tingvallastrand, delen mellan Norrlandsvägen och Styrmansgatan, 3,8 meter

Styrmansgatan, delen mellan norra Rolfserudsvägen och Älvhagsgatan, 4,0 meter

### *Torsby*

Samtliga gator och vägar som inte är enskilda

### Undantag:

Kyrkbrovägen, på bron över Röjdälven, får fordon med bruttovikt över 3,5 ton inte föras.

Olebyvägen, på bron över Ljusnan får fordon vars bruttovikt överstiger 3,5 ton inte föras.

Västanviksvägen, på bron över Röjdälven får fordon vars bruttovikt överstiger 10 ton inte föras.

### Begränsad fordonshöjd:

Bron över Järnvägsgatan, mellan Fågelvägen och Fågelsångsvägen, fri höjd 3,4 meter.

### *Årjäng*

-

### TABELL

*Bilaga A*

#### Över högsta tillåtna bruttovikter vid olika axelavstånd på väg med BK 1

Avstånd i meter mellan fordonets eller fordonstågets första och sista axel	Högsta tillåtna bruttovikt i ton för fordonet eller fordonståget	Avstånd i meter mellan fordonets eller fordonstågets första och sista axel	Högsta tillåtna bruttovikt i ton för fordonet eller fordonståget
mindre än 1,0	11,5	10,5 men inte 10,75	42
1,0 men inte 1,3	16	10,75 men inte 11,0	43
1,3 men inte 1,8	18	11,0 men inte 11,25	44
1,8 men inte 2,0	20	11,25 men inte 11,5	45
2,0 men inte 2,6	21	11,5 men inte 11,75	46
2,6 men inte 4,4	24	11,75 men inte 12,0	47
4,4 men inte 4,7	25	12,0 men inte 12,5	48
4,7 men inte 5,2	26	12,5 men inte 13,0	49
5,2 men inte 5,4	27	13,0 men inte 13,5	50
5,4 men inte 5,6	28	13,5 men inte 14,0	51
5,6 men inte 5,8	29	14,0 men inte 14,5	52
5,8 men inte 6,0	30	14,5 men inte 15,0	53
6,0 men inte 6,2	31	15,0 men inte 15,5	54
6,2 men inte 8,25	32	15,5 men inte 16,0	55
8,25 men inte 8,5	33*	16,0 men inte 16,5	56
8,5 men inte 8,75	34*	16,5 men inte 17,0	57
8,75 men inte 9,0	35*	17,0 men inte 17,5	58
9,0 men inte 9,25	36*	17,5 men inte 18,0	59
9,25 men inte 9,5	37	18,0 men inte 18,5	60
9,5 men inte 9,75	38	18,5 men inte 19,0	61
9,75 men inte 10,0	39	19,0 men inte 19,6	62
10,0 men inte 10,25	40	19,6 men inte 20,2	63
10,25 men inte 10,5	41	20,2 och större	64

\*För en släpvagn eller för en dolly med tillkopplad påhängsvagn med ett minsta avstånd mellan första och sista axeln av 6,6 meter gäller dock följande.

Avstånd i meter mellan släpvagnens första och sista axel eller mellan dollyns första och påhängsvagnens sista axel	Högsta tillåtna bruttovikt i ton för släpvagnen eller för dollyn med tillkopplad påhängsvagn
--	--

6,6 men inte 6,8	33
6,8 men inte 7,0	34
7,0 men inte 7,2	35
7,2 men inte 7,6	36
7,6 men inte 7,8	37
7,8 och större	38

Bruttovikten för ett motordrivet fordon får dock inte överstiga

- a. när fordonet har två axlar 18 ton
- b. när fordonet har tre axlar 25 ton
- c. när fordonet har tre axlar och drivaxeln är försedd med dubbelmonterade hjul och luftfjädring eller likvärdig fjädring, eller om varje drivaxel är försedd med dubbelmonterade hjul och vikten på någon axel överstiger 9,5 ton 26 ton
- d. ledbuss med tre axlar 28 ton
- e. när fordonet har fyra eller flera axlar 31 ton
- f. när fordonet har fyra eller flera axlar och drivaxeln är försedd med dubbelmonterade hjul och luftfjädring eller likvärdig fjädring, eller om varje drivaxel är försedd med dubbelmonterade hjul och vikten inte på någon av axlarna överstiger 9,5 ton 32 ton

TABELL

*Bilaga B*

**Över högsta tillåtna bruttovikter vid olika axelavstånd på väg med BK 2**

Avstånd i meter mellan fordonets eller fordonstågets första och sista axel	Högsta tillåtna bruttovikt i ton för fordonet eller fordonståget	Avstånd i meter mellan fordonets eller fordonstågets första och sista axel	Högsta tillåtna bruttovikt i ton för fordonet eller fordonståget
mindre än 2,0	16,00	10,6 men inte 10,8	32,02
2,0 men inte 2,6	20,00	10,8 men inte 11,0	32,36
2,6 men inte 4,8	22,00	11,0 men inte 11,2	32,70
4,8 men inte 5,0	22,16	11,2 men inte 11,4	33,04
5,0 men inte 5,2	22,50	11,4 men inte 13,4	38,00
5,2 men inte 5,4	22,84	13,4 men inte 13,6	38,04
5,4 men inte 5,6	23,18	13,6 men inte 13,8	38,56
5,6 men inte 5,8	23,52	13,8 men inte 14,0	39,08
5,8 men inte 6,0	23,86	14,0 men inte 14,2	39,60
6,0 men inte 6,2	24,20	14,2 men inte 14,4	40,12
6,2 men inte 6,4	24,54	14,4 men inte 14,6	40,64
6,4 men inte 6,6	24,88	14,6 men inte 14,8	41,16
6,6 men inte 6,8	25,22	14,8 men inte 15,0	41,68
6,8 men inte 7,0	25,56	15,0 men inte 15,2	42,20
7,0 men inte 7,2	25,90	15,2 men inte 15,4	42,72
7,2 men inte 7,4	26,24	15,4 men inte 15,6	43,24
7,4 men inte 7,6	26,58	15,6 men inte 15,8	43,76
7,6 men inte 7,8	26,92	15,8 men inte 16,0	44,28
7,8 men inte 8,0	27,26	16,0 men inte 16,2	44,80
8,0 men inte 8,2	27,60	16,2 men inte 16,4	45,32
8,2 men inte 8,4	27,94	16,4 men inte 16,6	45,84
8,4 men inte 8,6	28,28	16,6 men inte 16,8	46,36
8,6 men inte 8,8	28,62	16,8 men inte 17,0	46,88
8,8 men inte 9,0	28,96	17,0 men inte 17,2	47,40
9,0 men inte 9,2	29,30	17,2 men inte 17,4	47,92
9,2 men inte 9,4	29,64	17,4 men inte 17,6	48,44
9,4 men inte 9,6	29,98	17,6 men inte 17,8	48,96
9,6 men inte 9,8	30,32	17,8 men inte 18,0	49,48
9,8 men inte 10,0	30,66	18,0 men inte 18,2	50,00
10,0 men inte 10,2	31,00	18,2 men inte 18,4	50,52

### TABELL

10,2 men inte 10,4	31,34	18,4 men inte 18,5	51,04
10,4 men inte 10,6	31,68	18,5 och större	51,40

Bruttovikten för ett motordrivet fordon får inte överstiga 18 ton om det har två axlar.

### TABELL

*Bilaga C*

#### Över högsta tillåtna bruttovikter vid olika axelavstånd på väg med axeltryck av högst 8 ton på väg med BK 3

Avstånd i meter mellan fordonets eller fordonstågets första och sista axel	Högsta tillåtna bruttovikt i ton för fordonet eller fordonståget	Avstånd i meter mellan fordonets eller fordonstågets första och sista axel	Högsta tillåtna bruttovikt i ton för fordonet eller fordonståget
mindre än 2,0	12,0	12,0 men inte 12,4	25,0
2,0 men inte 2,4	12,5	12,4 men inte 12,8	25,5
2,4 men inte 2,8	13,0	12,8 men inte 13,2	26,0
2,8 men inte 3,2	13,5	13,2 men inte 13,6	26,5
3,2 men inte 3,6	14,0	13,6 men inte 14,0	27,0
3,6 men inte 4,0	14,5	14,0 men inte 14,4	27,5
4,0 men inte 4,4	15,0	14,4 men inte 14,8	28,0
4,4 men inte 4,8	15,5	14,8 men inte 15,2	28,5
4,8 men inte 5,2	16,0	15,2 men inte 15,6	29,0
5,2 men inte 5,6	16,5	15,6 men inte 16,0	29,5
5,6 men inte 6,0	17,0	16,0 men inte 16,4	30,0
6,0 men inte 6,4	17,5	16,4 men inte 16,8	30,5
6,4 men inte 6,8	18,0	16,8 men inte 17,2	31,0
6,8 men inte 7,2	18,5	17,2 men inte 17,6	31,5
7,2 men inte 7,6	19,0	17,6 men inte 18,0	32,0
7,6 men inte 8,0	19,5	18,0 men inte 18,4	32,5
8,0 men inte 8,4	20,0	18,4 men inte 18,8	33,0
8,4 men inte 8,8	20,5	18,8 men inte 19,2	33,5
8,8 men inte 9,2	21,0	19,2 men inte 19,6	34,0
9,2 men inte 9,6	21,5	19,6 men inte 20,0	34,5
9,6 men inte 10,0	22,0	20,0 men inte 20,4	35,0
10,0 men inte 10,4	22,5	20,4 men inte 20,8	35,5
10,4 men inte 10,8	23,0	20,8 men inte 21,2	36,0
10,8 men inte 11,2	23,5	21,2 men inte 21,6	36,5
11,2 men inte 11,6	24,0	21,6 men inte 22,0	37,0
11,6 men inte 12,0	24,5		

Är axelavståndet 22,0 meter eller större utgör högsta tillåtna bruttovikten 37,5 ton med tillägg av 0,25 ton för varje 0,2 meter varmed axelavståndet överstiger 22,0 meter.

### TABELL

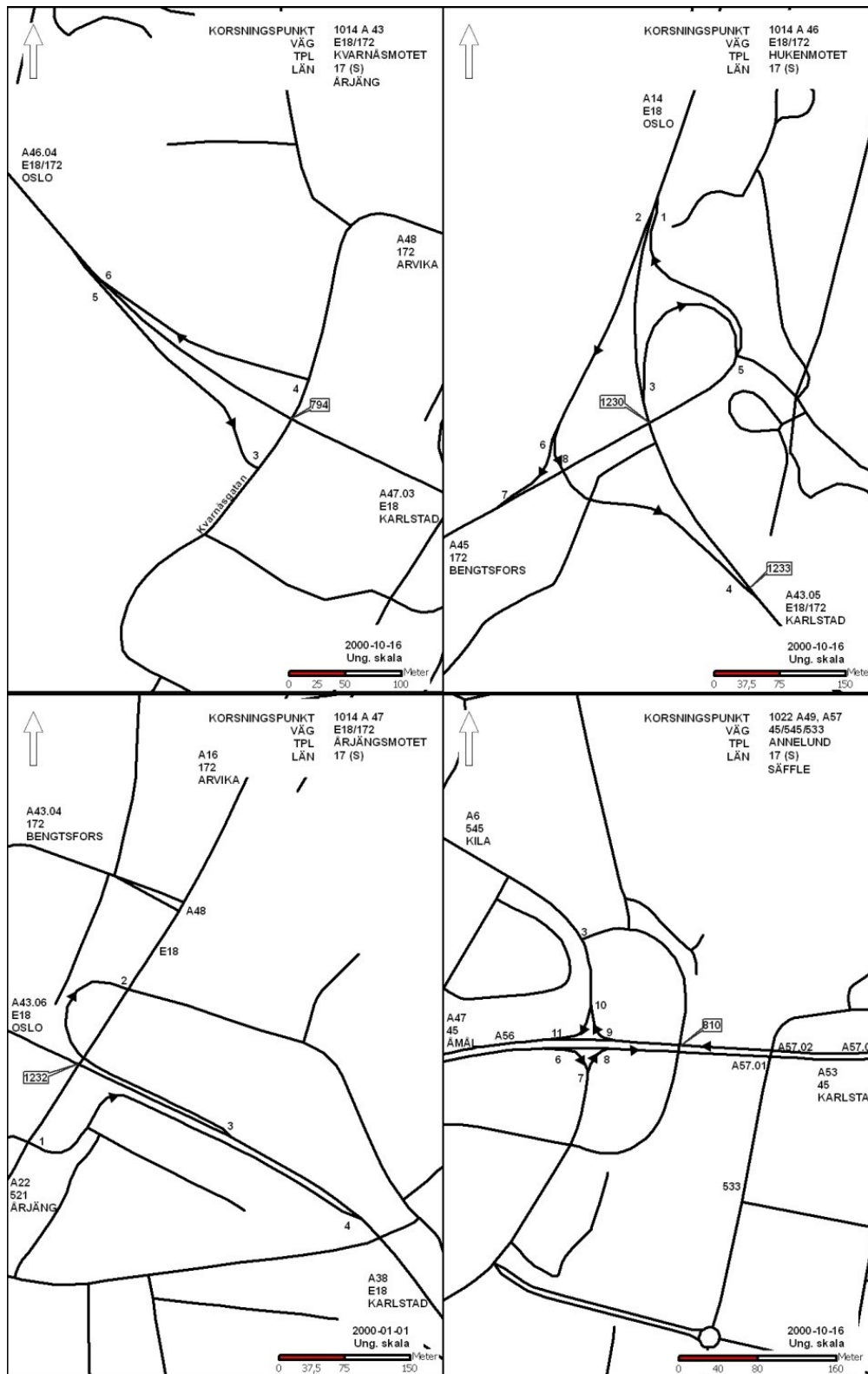
*Bilaga D*

#### Över högsta tillåtna bruttovikter vid olika axelavstånd på väg med BK 4

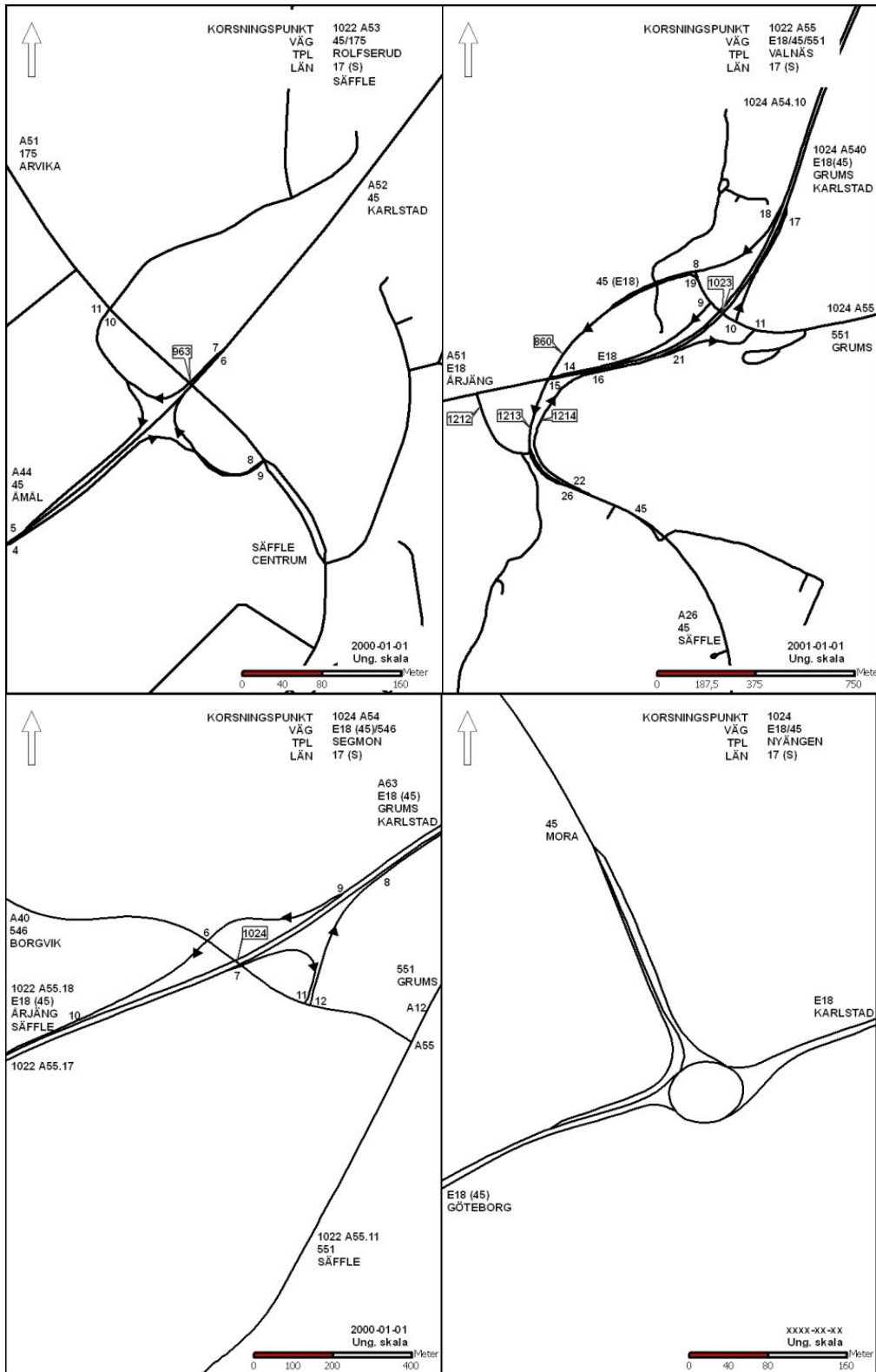
Avstånd i meter mellan fordonets eller fordonstågets första och sista axel	Högsta tillåtna bruttovikt i ton för fordonet eller fordonståget	Avstånd i meter mellan fordonets eller fordonstågets första och sista axel	Högsta tillåtna bruttovikt i ton för fordonet eller fordonståget
mindre än 1,0	11,5	9,8 men inte 10,0	48
1,0 men inte 1,3	16	10,0 men inte 10,2	49
1,3 men inte 1,8	18	10,2 men inte 10,6	50
1,8 men inte 2,0	20	10,6 men inte 11,0	51
2,0 men inte 2,6	21	11,0 men inte 11,4	52
2,6 men inte 4,4	24	11,4 men inte 11,8	53
4,4 men inte 4,7	25	11,8 men inte 12,2	54
4,7 men inte 5,2	26	12,2 men inte 12,6	55
5,2 men inte 5,4	27	12,6 men inte 13,0	56
5,4 men inte 5,6	28	13,0 men inte 13,4	57
5,6 men inte 5,8	29	13,4 men inte 13,8	58
5,8 men inte 6,0	30	13,8 men inte 14,2	59
6,0 men inte 6,2	31	14,2 men inte 14,6	60
6,2 men inte 6,4	32	14,6 men inte 15,0	61
6,4 men inte 6,8	33	15,0 men inte 15,4	62
6,8 men inte 7,0	34	15,4 men inte 15,8	63
7,0 men inte 7,2	35	15,8 men inte 16,2	64
7,2 men inte 7,6	36	16,2 men inte 16,6	65
7,6 men inte 7,8	37	16,6 men inte 17,0	66
7,8 men inte 8,0	38	17,0 men inte 17,4	67
8,0 men inte 8,2	39	17,4 men inte 17,8	68
8,2 men inte 8,4	40	17,8 men inte 18,2	69
8,4 men inte 8,6	41	18,2 men inte 18,7	70
8,6 men inte 8,8	42	18,7 men inte 19,2	71
8,8 men inte 9,0	43	19,2 men inte 19,7	72
9,0 men inte 9,2	44	19,7 men inte 20,2	73
9,2 men inte 9,4	45	20,2 och större	74
9,4 men inte 9,6	46		
9,6 men inte 9,8	47		



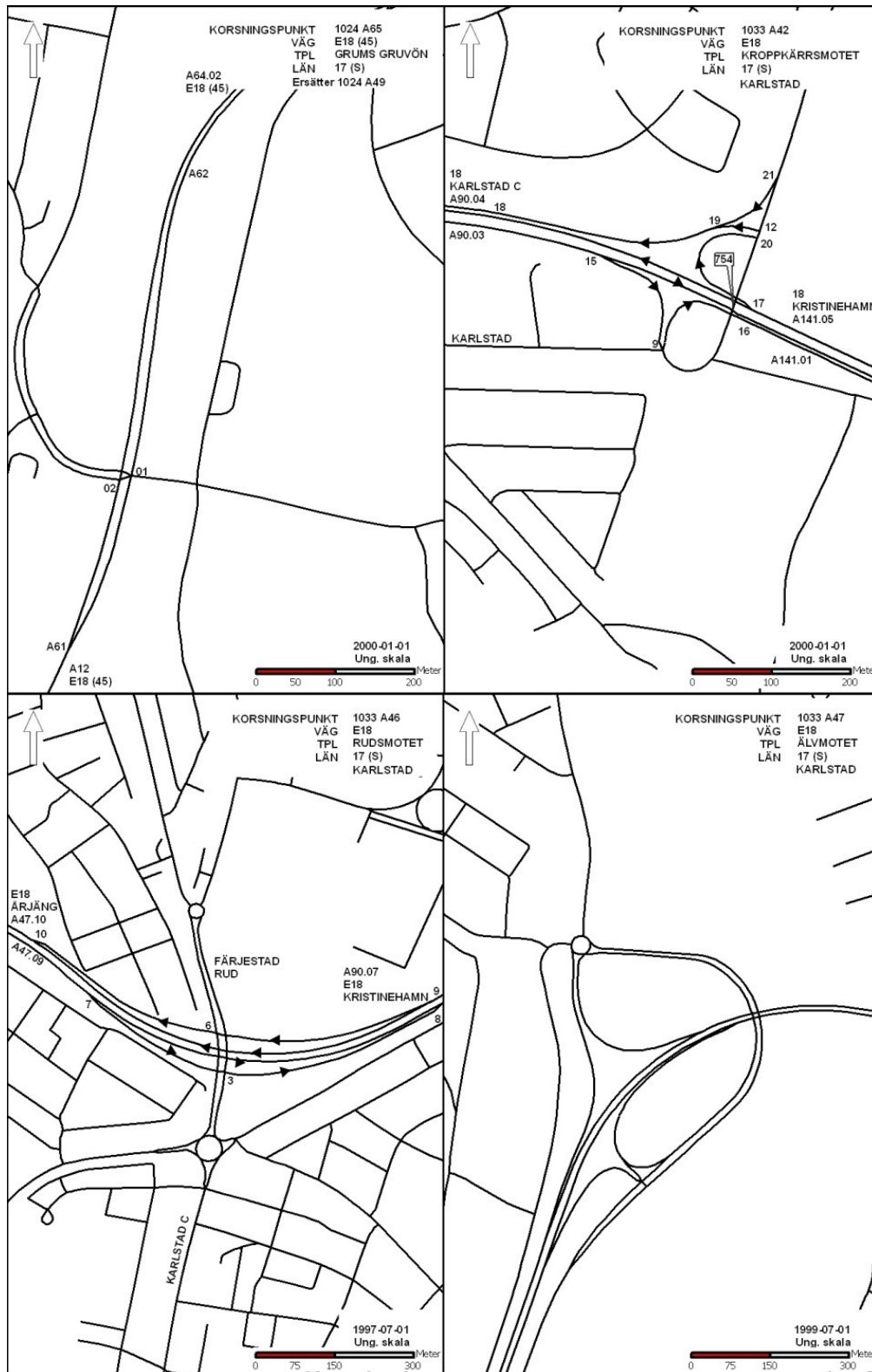
### Bilaga E



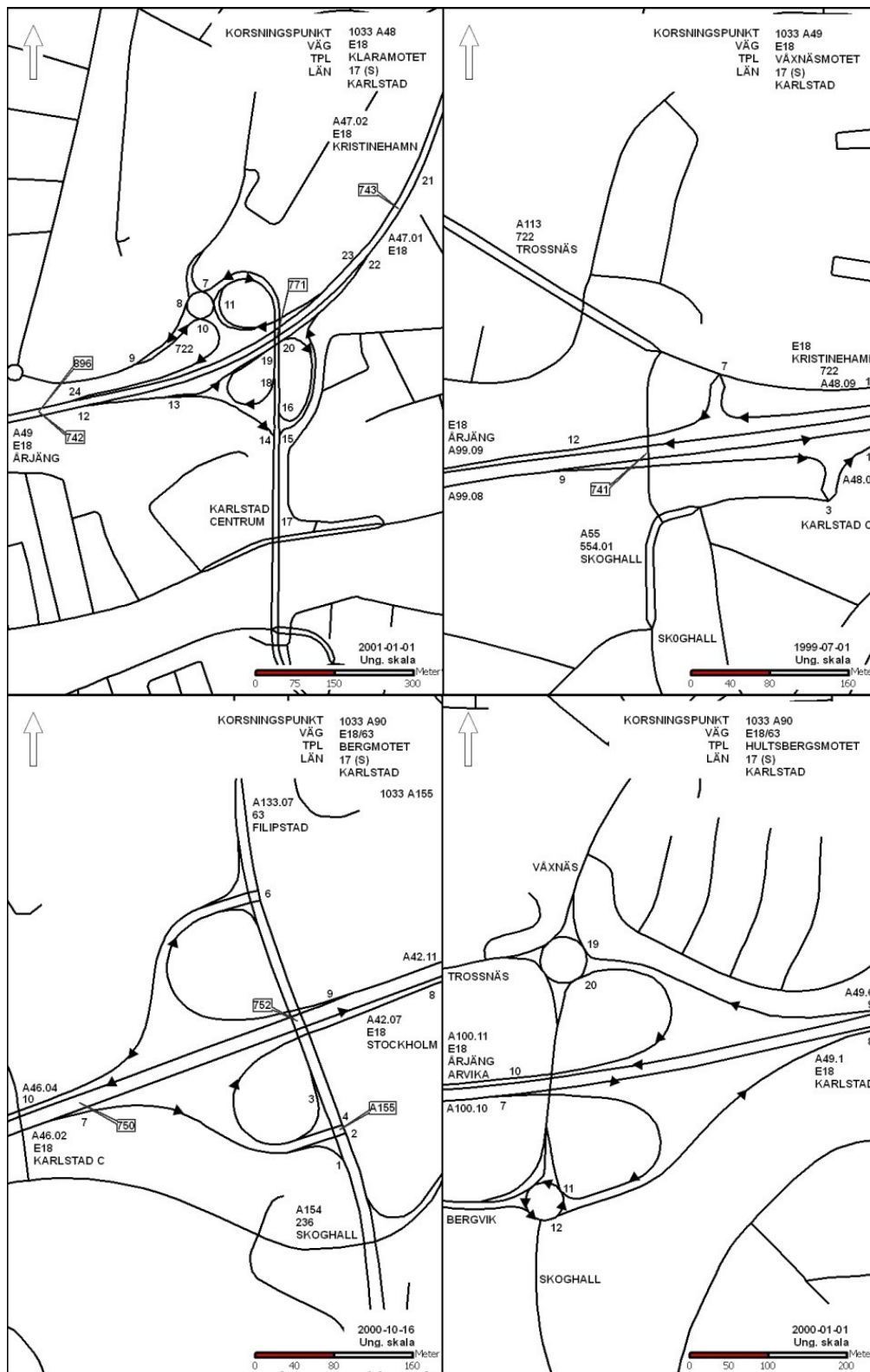
### Bilaga E



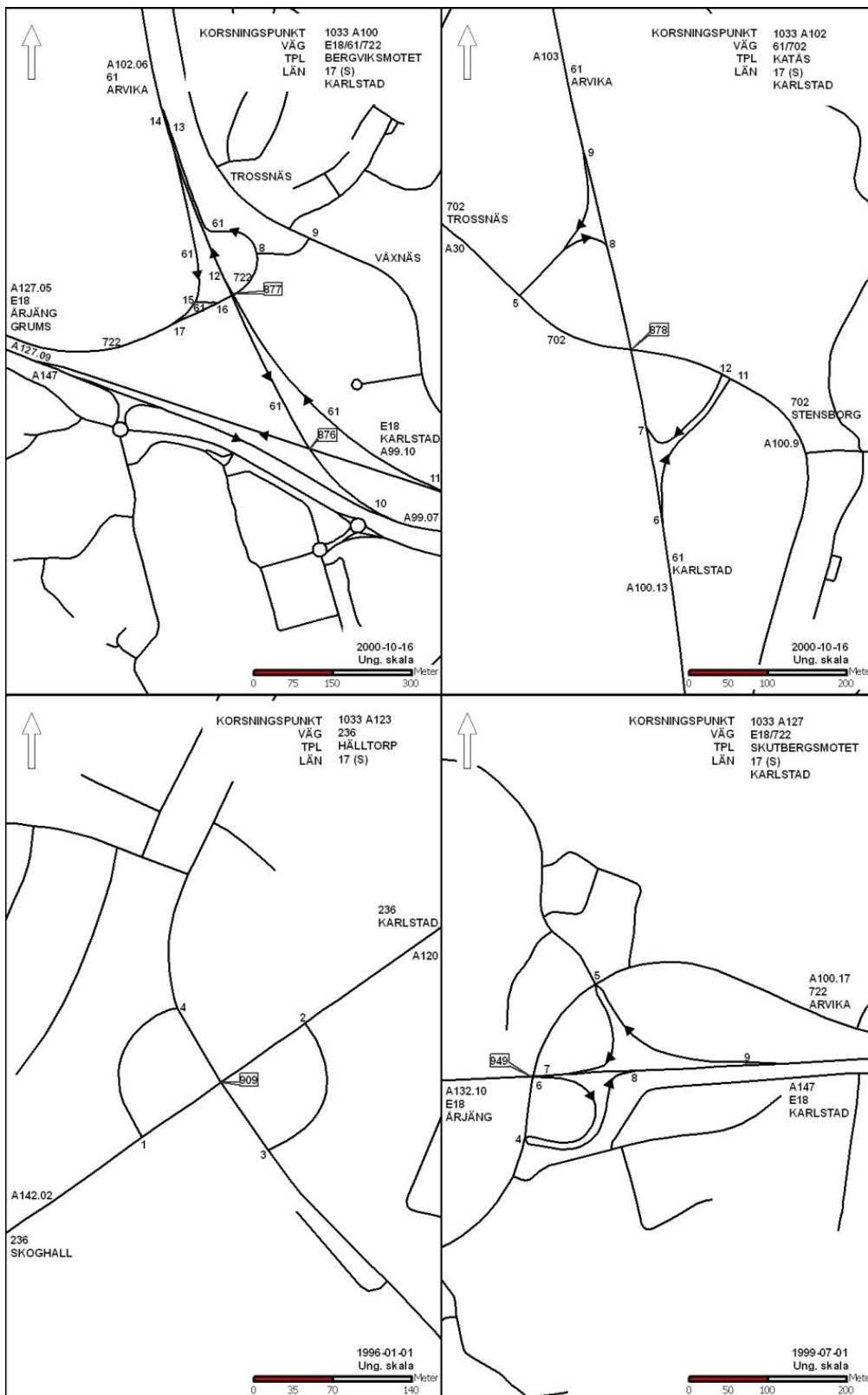
### Bilaga E



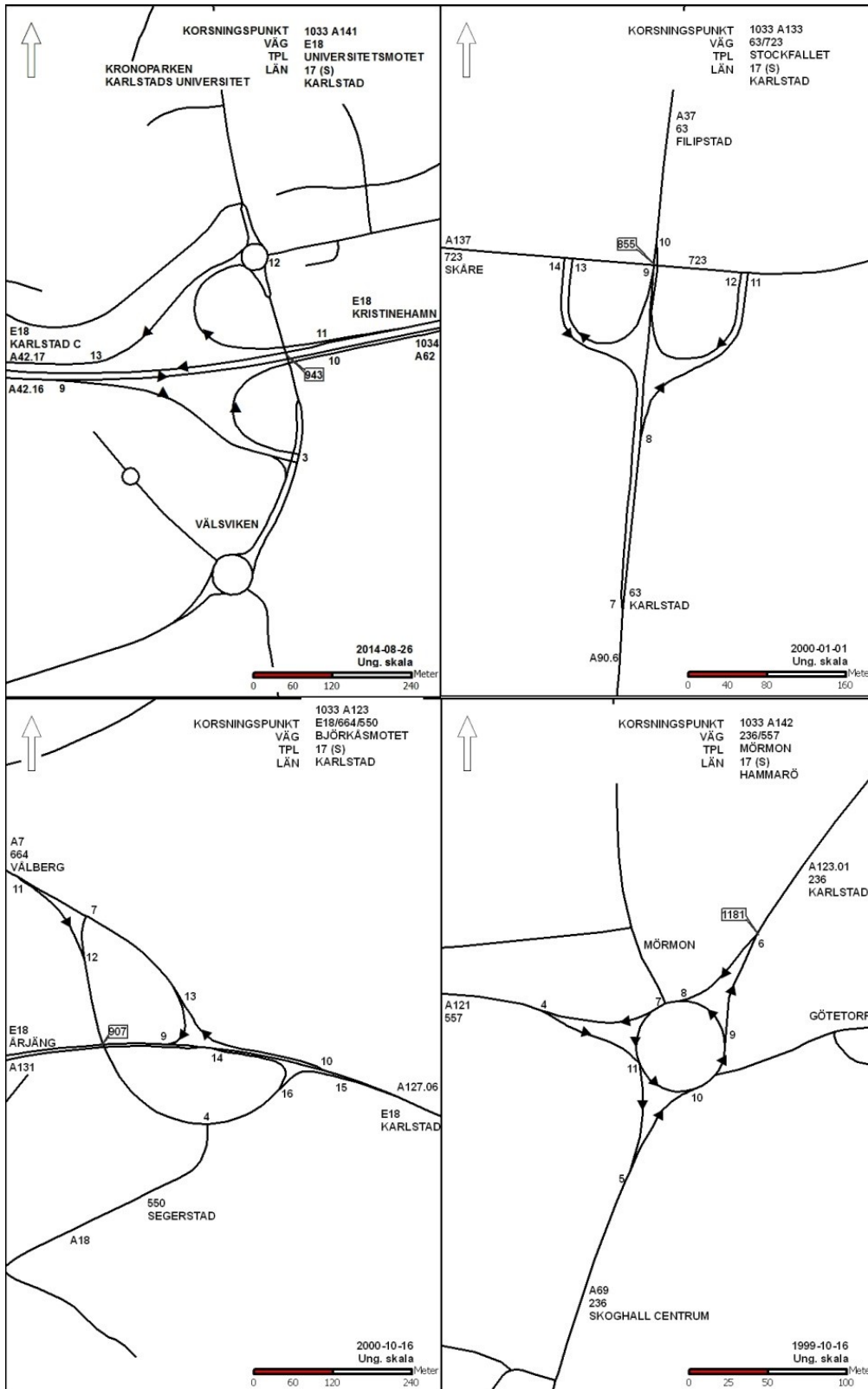
### Bilaga E



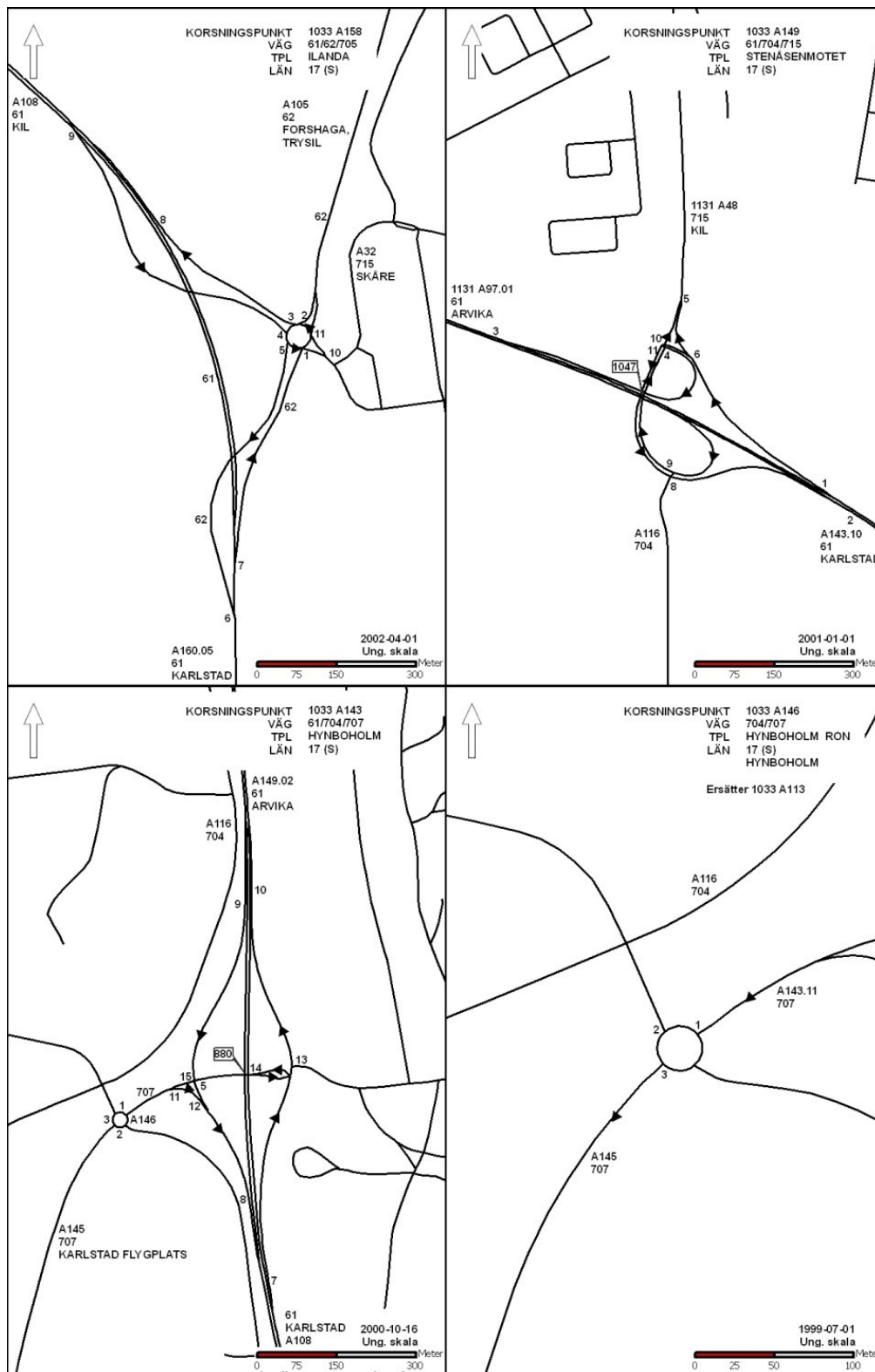
### Bilaga E



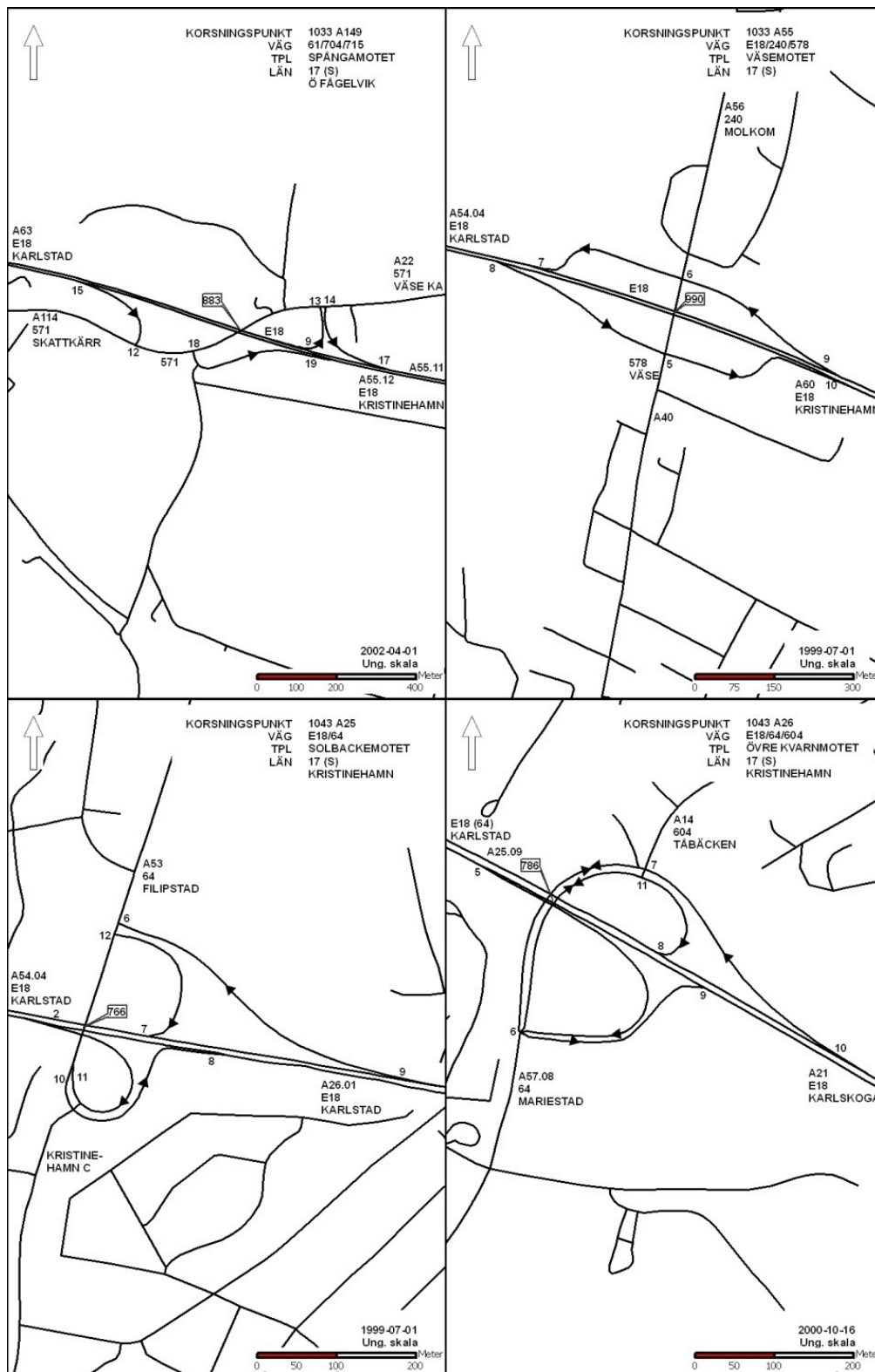
### Bilaga E



### Bilaga E

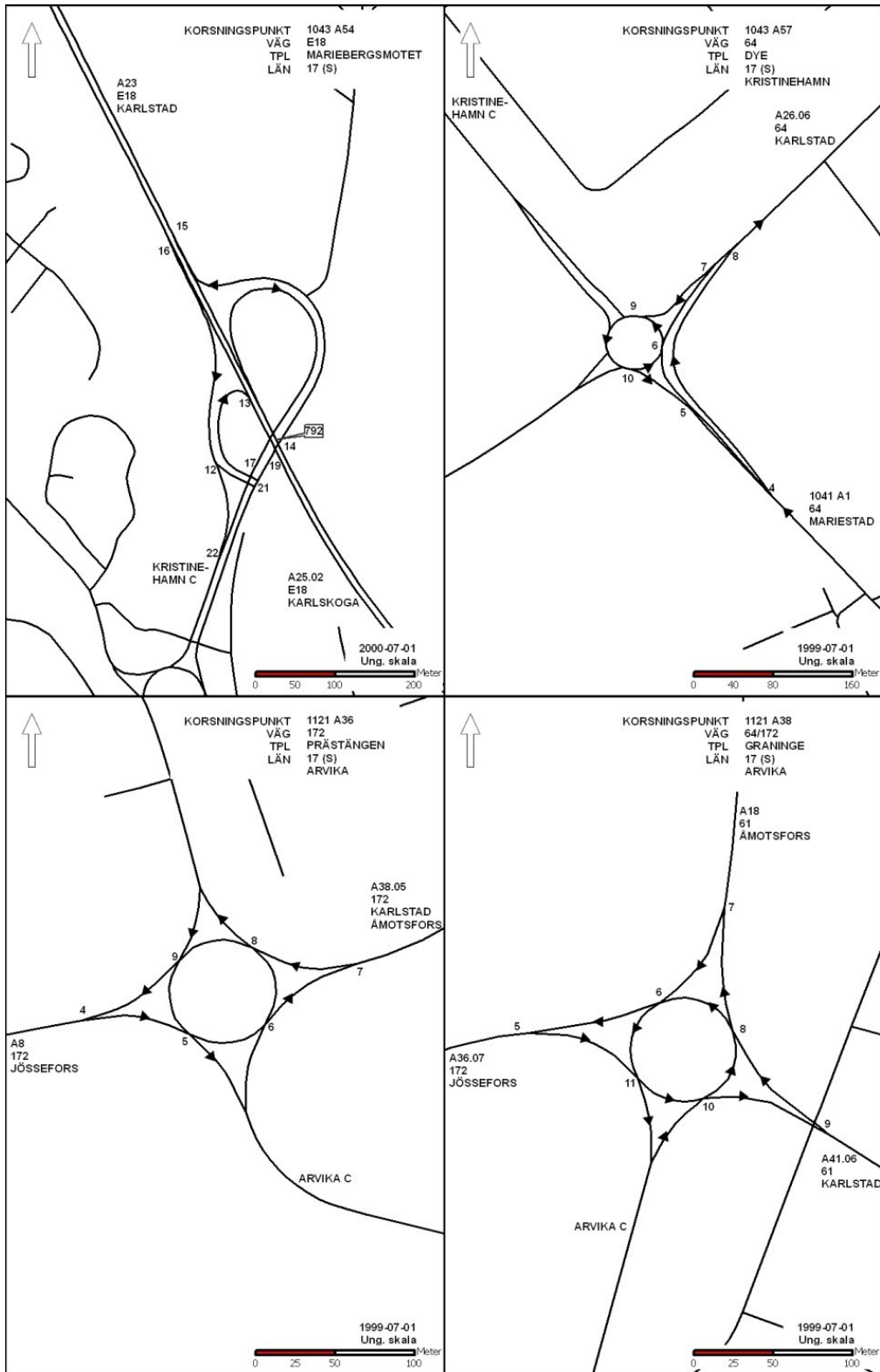


### Bilaga E

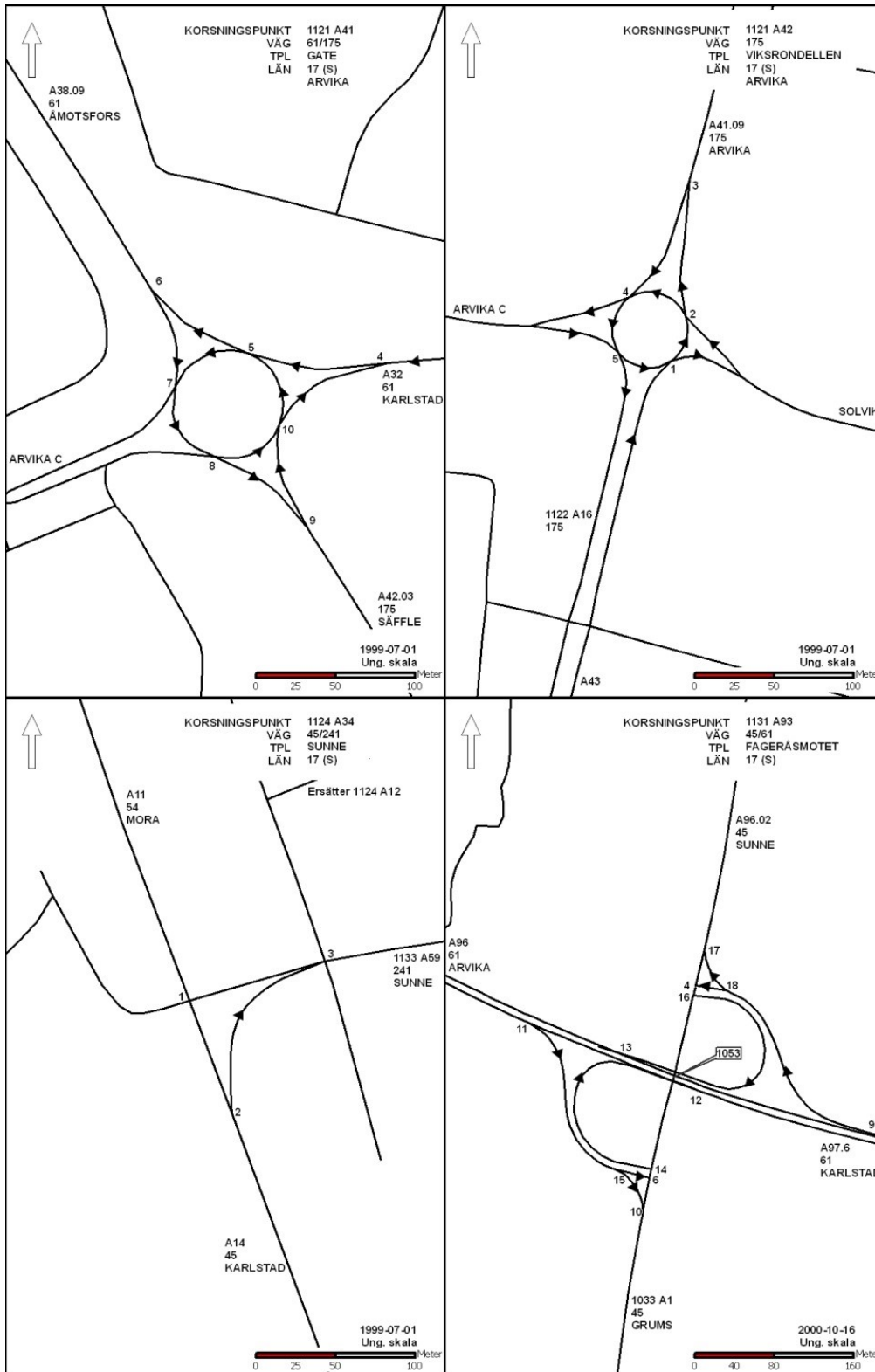




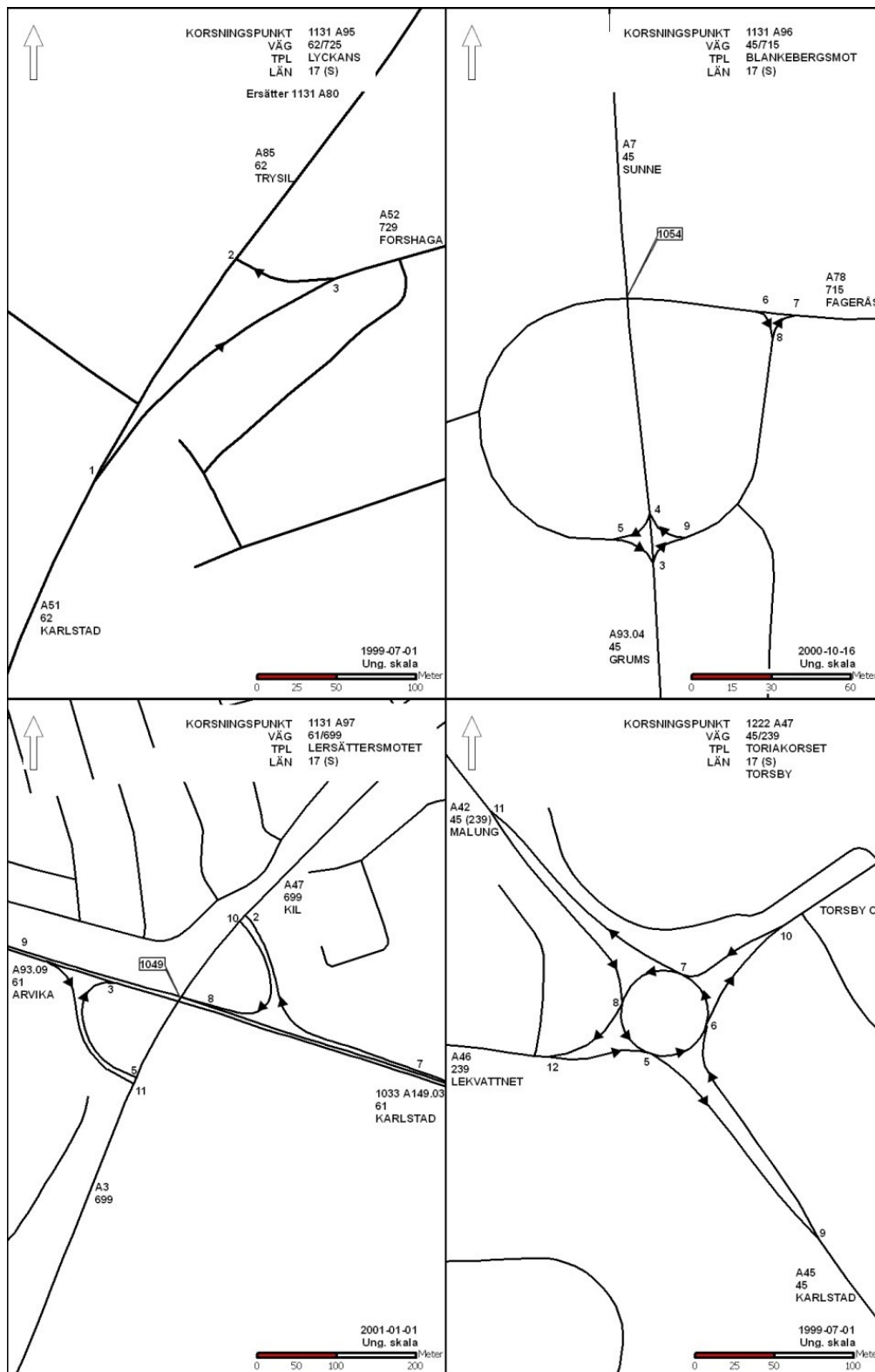
Bilaga E



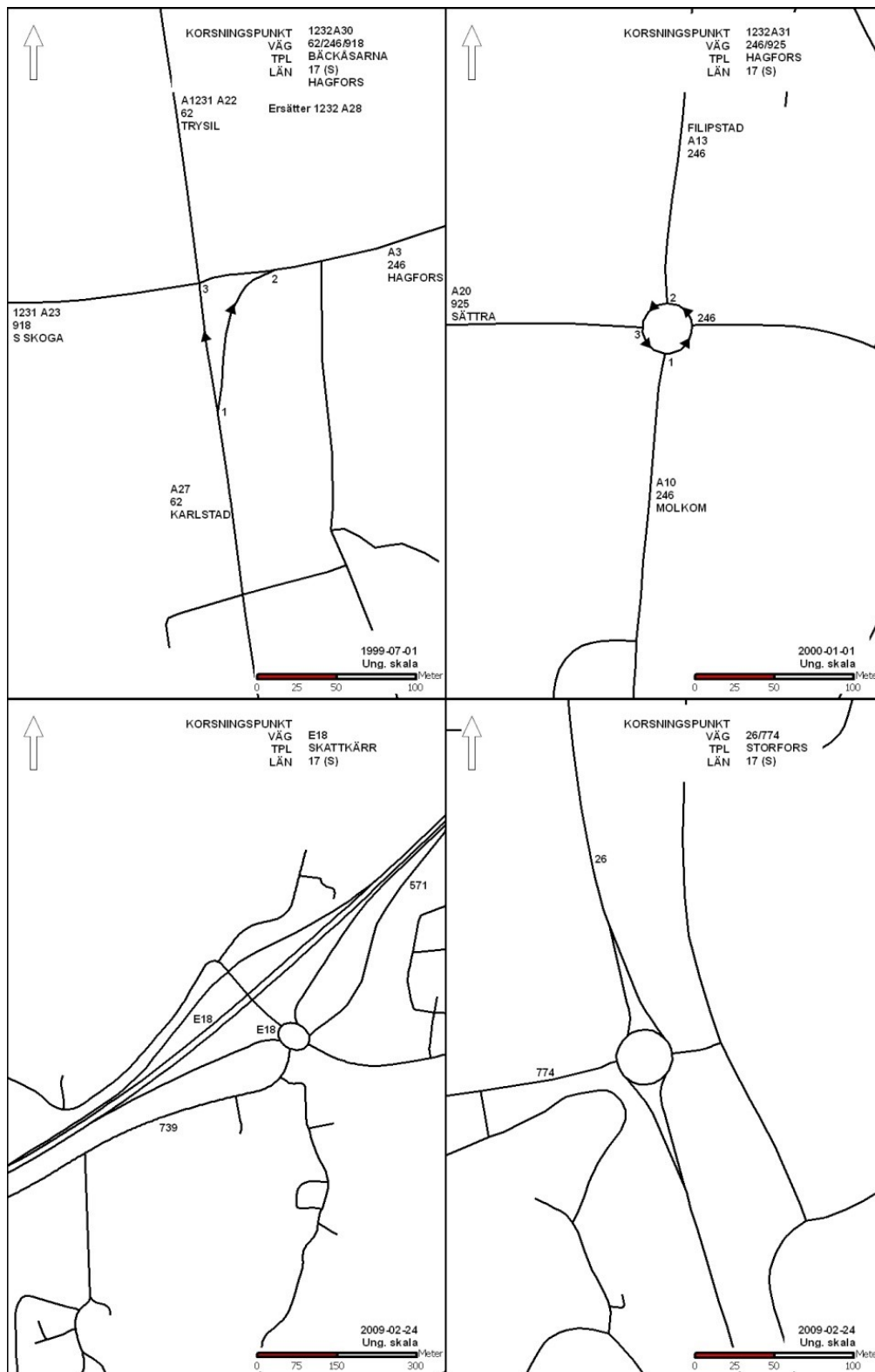
### Bilaga E



### Bilaga E



### Bilaga E



### *Bilaga E*

